



Miradors du Pla de l'Àliga

Itinéraire

Le Parc

Le parc naturel de Cadí-Moixeró est une zone protégée de 41 060 hectares répartis sur 17 municipalités dans trois régions: Alt Urgell, Cerdagne et Berguedà. Situé dans les Pré-Pyrénées, d'un grand intérêt pour sa diversité géologique, sa végétation et sa faune. Il est considéré comme un parc de montagne pour son orographie, qui s'étend de 800 m au fond des vallées à 2 648 m du sommet du Vulturó, le point culminant.

De nature principalement calcaire, le Parc Naturel comprend les montagnes Cadí et Moixeró, le massif de Pedraforca et une partie des massifs de Tosa et Puiglançada.

La végétation et la faune du parc présentent un grand intérêt, car la diversité des conditions climatiques et des altitudes permet l'existence d'espèces de haute montagne, euro-sibériennes et méditerranéennes.

Les espèces floristiques les plus importantes sont l'oreille d'ours, le xatardie, le pied d'alouette des montagnes et la gentiane jaune. En ce qui concerne la faune, il abrite des mammifères comme le chamois, le cerf, le chevreuil, la martre et la sérotine bicolor; des oiseaux comme le grand tétras, la chouette de Tengmalm, le pic noir, l'aigle royal et le gypaète barbu; des reptiles comme le lézard vert et la couleuvre verte et jaune; des amphibiens comme l'euprocte des Pyrénées et la grenouille rouge; ainsi que des poissons comme la truite commune, le barbeau méridional et le vairon.



Comment s'y rendre



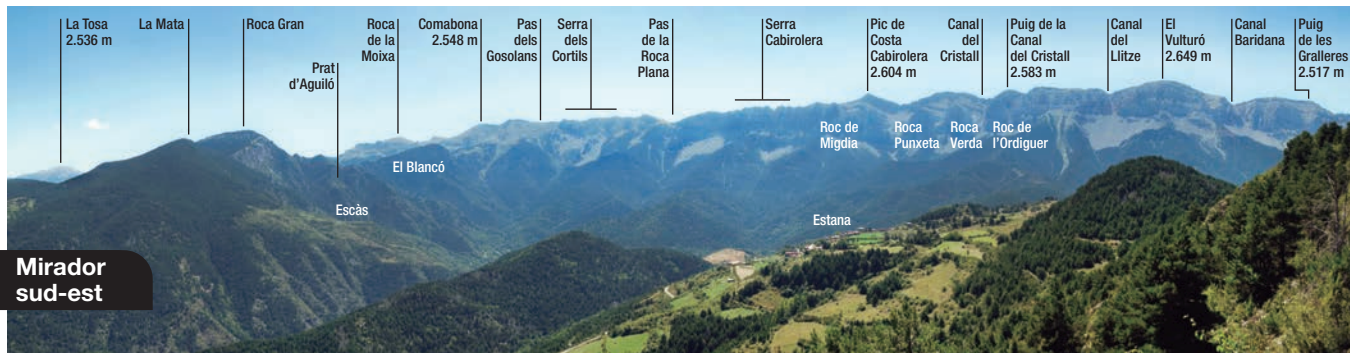
La route



Ortofoto de Catalunya 1:5.000 de l'Institut Cartogràfic i Geològic de Catalunya (ICGC), sous licence CC-BY 4.0.

CENTRE DU PARC


- 📍 La vinya, 1 · 08695 BAGÀ
- ☎ 938 244 151
- ✉ pncadimoixero@gencat.cat
- 🌐 <https://parcsnaturals.gencat.cat/ca/xarxa-de-parcs/cadi/inici>
- 📱 @pncadimoixero @parcscat
- 📘 www.facebook.com/PNCadiMoixeró




Mirador sud-est



Mirador nord-est



Mirador nord-ouest



Mirador sud-ouest

Comment s'y rendre

Suivez la route N-260 jusqu'à Martinet de Cerdanya, où vous empruntez la route locale LV-4055 en direction de Montellà.

Après environ 400 m, prenez la route de la station d'épuration. Pour les 9 km suivants, il suffit de suivre Estana. Sur la route de la station, après quelques mètres (300 m), vous pouvez vous arrêter pour visiter le Parc des bunkers. Il s'agit d'un espace muséographique, situé sur la ligne de front des Pyrénées, qui propose une visite guidée des vestiges des bunkers encore présents. La route continue. Suivez-la sans jamais la quitter, passez le croisement qui va en direction de Villec et du sanctuaire de Bastanist et, environ 2 km plus loin, vous trouverez le croisement en direction de Bèixec et, de suite après, l'autre route qui mène à Villec. Juste avant d'arriver au village d'Estana, sur un virage très serré, vous pouvez accéder à la fontaine du Puet. Nous vous recommandons de garer votre véhicule sur l'aire de stationnement située à l'entrée de Villec, car cette localité est très petite et il est difficile d'y stationner.

Que visiter

La route commence sur la place de l'église où, sur le côté droit, il y a un chemin de terre où vous verrez le premier panneau indicateur des miradors du Pla de l'Àliga. Au début, le chemin est bien délimité par des murs en pierre et traverse des prairies cultivées et des pâturages. Plus haut, il pénètre dans une forêt de pin sylvestre (*Pinus sylvestris*) et de buis (*Buxus sempervirens*). Dans la partie élevée du parcours, vous cheminerez à travers une zone de champs avec des parcelles de forêt et d'arbustes.

Le Pla de l'Àliga dominant les espaces voisins, vous pourrez profiter d'un vaste panorama sur les montagnes des environs. Ainsi, en vous déplaçant aux différentes extrémités du plateau, on aperçoit à la partie sud depuis le massif de La Tosa à l'est, qui ressort légèrement, jusqu'à le cap de La Fesa, qui se trouve à l'extrémité de la chaîne du Cadí à l'ouest. À la partie nord, on observe depuis Sant Joan de l'Erm, du côté ouest, jusqu'à de nouveau La Tosa, à l'extrême est. Cet itinéraire d'un peu plus de 3 km vous aura tout de même permis d'admirer un panorama à 360°.

Après avoir visité des 4 miradors, reprenez le même chemin qui vous a conduit au plateau pour le retour.