

Dossier de presse

Cerdanya

La Grande Vallée des Pyrénées



 | cerdanya.org





Nous vous souhaitons la bienvenue en **Cerdanya**

Soyez bienvenu(e)s en **Cerdanya**,
une région de montagne qui charme
ses visiteurs et qui offre une infinité d'attractions et
d'expériences touristiques. Ce dossier
vous présente les propositions les plus remarquables.
Chez **Tourisme Cerdanya**, l'organisme de promotion
touristique de la région, nous sommes à votre
disposition pour répondre à toutes vos questions et
préciser les informations contenues dans ce dossier.

Table des matières

La Grande Vallée des Pyrénées 04

Les 10 MEILLEURES attractions 07

Expériences touristiques


 Randonnée 11


 Vélo 12

 Tourisme de neige 13

 Tourisme de nature 14

 Tourisme culturel 15

 Gastronomie et produits du terroir 16

 Tourisme de bien-être et de santé 17

 Tourisme sportif 18

 Tourisme d'affaires (MICE) 19


 Événements 20

Services touristiques 22

Conseils pour une visite plus sûre et plus respectueuse 24

Comment s'y rendre 25

Coordonnées 27




La Grande Vallée des Pyrénées

La Cerdanya est une région naturelle des Pyrénées orientales catalanes à la configuration très particulière : elle est située à haute altitude, orientée d'est en ouest, avec une largeur qui atteint 8 km et un cercle grandiose de montagnes aux alentours (qui la séparent d'Andorre au nord, du Capcir à l'est et d'El Berguedà et d'El Ripollès au sud). Par conséquent, c'est **l'une des vallées les plus larges et les plus ensoleillées d'Europe**.

La rivière Sègre traverse toute la Cerdanya et reçoit les eaux des profondes vallées latérales qui traversent la chaîne de montagnes pyrénéenne et les chaînes de montagnes pré-pyrénéennes du Cadí et du Moixeró.

Trois grandes unités composent son paysage : la plaine, l'ubac et l'adret. La plaine est dominée par des cultures, des prairies et des forêts riveraines ; l'ubac par des forêts denses et des falaises calcaires, et l'adret par des prés, des broussailles, des forêts et les plus hauts sommets, frôlant les 3 000 mètres.

La région a **une longue tradition touristique**. Son emplacement privilégié, son climat, son histoire particulière et son large éventail d'attractions et d'activités de loisirs en ont fait une destination unique en Catalunya et dans les Pyrénées.



La vallée, traversée par le Sègre, s'étend sur **6 à 8 km de large**.



17 municipalités de Lleida et de Girona constituent la Cerdanya.



En une année, elle reçoit **plus de 3 000 heures d'ensoleillement**.

La Grande Vallée des Pyrénées

 Voir la carte
détaillée



Cerdanya · Dossier de presse

ANDORRA

ALT URGELL

BERGUEDÀ

FRANCE

RIPOLLÈS




05

A group of hikers is seen from behind, walking along a narrow, rocky trail that winds through a lush, green forest. The hikers are wearing backpacks and using trekking poles. The forest is composed of various types of trees, including tall evergreens and dense deciduous foliage. In the background, a vast valley unfolds, showing a patchwork of green fields, small settlements, and distant mountains under a bright blue sky with scattered white clouds. The overall scene conveys a sense of adventure and exploration in a beautiful natural setting.


**Le réseau de sentiers
de la Cerdanya**
offre une infinité de
possibilités

Les 10 MEILLEURES attractions



Une immense plaine entourée de grandes montagnes

Le paysage de la Cerdanya est **unique dans les Pyrénées**. Nulle part ailleurs vous ne trouverez une plaine aussi immense et allongée, située à environ 1 000 mètres d'altitude, et entourée de sommets atteignant presque les 3 000 m. Contempler cette grande plaine depuis n'importe quel point élevé ne laisse personne indifférent.




Un paysage changeant, un climat convivial

La région est attrayante tout au long de l'année, et **chaque saison a son propre charme**. En été, les températures sont agréables ; l'automne est la saison des champignons et des forêts aux teintes orangées ; en hiver les paysages enneigés sont les protagonistes tandis qu'au printemps le vert et la nouvelle vie florale rejaillissent.




Un territoire vivant avec une activité agricole et d'élevage

L'agriculture et l'élevage extensifs caractérisent la région depuis des temps immémoriaux. Aujourd'hui encore, l'agriculture est un agent clé d'un secteur économique fondamental, puisqu'il produit **des denrées agroalimentaires de haute qualité** et préserve un paysage harmonieux.



Des espaces naturels protégés aux valeurs infinies

Le Parc naturel du Cadí-Moixeró, d'une grande beauté, est le plus connu de la région, mais il existe d'autres zones protégées comme celui de Puigpedrós – Tossa Plana de Lles ou les réserves naturelles du Sègre. Tous possèdent **une faune et une flore de grand intérêt**, ainsi qu'une géologie de premier ordre.



Un patrimoine historique et culturel ancestral

En Cerdanya, on respire l'histoire partout. Tout d'abord, en raison de la division de la région naturelle en 1659 à la suite du traité des Pyrénées. Mais si nous voyageons plus loin dans le temps, nous trouvons **des exemples de style roman** dans chaque ville et, si l'on remonte plus loin encore, des vestiges de villages ibériques et de dolmens de la Préhistoire ont été conservés.

Les 10 MEILLEURES attractions



De la gastronomie avec des produits locaux de haute qualité

Le *trinxat* de la Cerdanya, le *pa de fetge* (un savoureux charcuterie) ou les fromages artisanaux sont quelques-uns des plats et produits locaux les plus populaires. Une richesse qui se déguste dans une **large gamme de restaurants** qui allient cuisine populaire et cuisine gastronomique de haut niveau.



Un cadre idéal pour pratiquer le sport toute l'année

La hauteur, les montagnes et le climat convivial sont les bases qui ont fait de la Cerdanya un **immense pavillon à l'air libre**. Aux sports historiques comme le ski, le golf ou le hockey sur glace se sont ajoutés des séjours sportifs en altitude et un calendrier chargé de compétitions sportives.



Un vaste réseau de sentiers à parcourir à pied et à vélo

La région naturelle (Basse-Cerdanya et Haute-Cerdanya) est **un vrai paradis** de la randonnée, du cyclisme (dans toutes ses modalités) et du *trail running*. Le réseau de sentiers (longs et courts) et de pistes forestières permet d'accéder à des paysages naturels idylliques et à des sommets emblématiques.



Une vallée bien desservie et accessible en train

À seulement **deux heures de Barcelona**, à une heure d'Andorra et limitrophe de la France, la Cerdanya est bien reliée par la route et les transports en commun. Le réseau de bus relie Barcelona, Lleida et Girona, tandis qu'une ligne de train historique relie Barcelona à Puigcerdà.



De nombreuses offres et variétés de services touristiques

La Cerdanya possède une longue tradition touristique qui se traduit par un grand éventail de **services de qualité** : hébergements, restauration, commerces, installations de loisirs, location et réparation de matériel sportif, guides et entreprises de tourisme actif, et bien d'autres services.



Église de
Santa Maria de Talló,
considérée comme la
"cathédrale" de la Cerdanya



Expériences touristiques



Plus de 500 km de sentiers parcourant les montagnes

À une époque où la vitesse semble dominer nos vies, la marche nous éloigne de cette dynamique d'immédiateté. Et des territoires comme la Cerdagne nous offrent **des montagnes agréables**, aux **itinéraires balisés** et à la difficulté variable, qu'il s'agisse de simples promenades ou d'ascensions de sommets emblématiques frôlant les 3 000 mètres de haut.

Le **réseau de sentiers** (longs et courts) compte plus de 500 km et permet d'accéder à des lacs comme ceux de la Pera, Malniu ou Fontviva, à des lieux idylliques comme la prairie de Cadí, la vallée de la Llosa ou la vallée d'Eyne, ainsi qu'à des sommets tels que le Comabona, le Puigpedrós, le Puigmal ou le Carlit, les plus hauts des Pyrénées-Orientales.



Des traversées par étapes

Le **Chemin des Bonshommes**, **Territori Cerdanya 360** ou **Cavalls del Vent** sont des traversées d'une grande beauté qui tirent profit des refuges de montagne. Ils peuvent être visités avec l'accompagnement de **guides de montagne professionnels** ou de façon autonome.

Wikiloc Tourisme Cerdagne

Les GPS sont devenus des alliés indispensables en montagne. Sur le profil de **Tourisme Cerdanya** du portail Wikiloc, vous retrouverez les itinéraires les plus populaires de la région que vous pourrez suivre en tout confort.



Une destination parfaite pour les cyclistes

La Cerdanya offre une expérience unique pour les amateurs de cyclisme, avec une variété incomparable de propositions pour tous les niveaux et toutes les modalités. Le climat doux, le paysage spectaculaire et l'**offre d'itinéraires et de services** font du **territoire de la Cerdagne** une destination cycliste idéale.

Pour les cyclistes sur route, la région offre **13 cols balisés**, mais aussi des itinéraires locaux pour des balades paisibles. Pour ceux qui souhaitent combiner montagne et route, la grande variété de terrains fait de la Cerdagne un paradis du **gravel**. Et les amateurs de VTT ont plusieurs traversées possibles et 25 itinéraires homologués par la Fédération Française de Cyclisme, totalisant **400 km de sentiers** (qui passent à 1 400 km et 90 itinéraires si l'on considère le **Centre VTT transfrontalier** qui a été créé avec la Haute-Cerdagne et le Capcir, un environnement immense et l'une des destinations les plus importantes du sud de l'Europe).

En Cerdagne, il existe une **large gamme de services pour cyclistes**, incluant la location et la réparation de vélos de tous types, des guides spécialisés et des hébergements adaptés et dotés de toutes les commodités. Et à certains endroits, des *pumptracks* ont été créés où les familles (petits et grands) peuvent améliorer leur technique de conduite.



Des paysages enneigés, aux possibilités infinies

Le tourisme de neige est souvent associé au ski alpin. La Cerdagne est une région pionnière puisque La Molina fut la première station en Espagne où ce sport a été pratiqué, il y a plus de 100 ans. Depuis lors, et grâce aussi à l'impulsion de Masella, la région dispose de **l'un des plus grands domaines skiables de toute la Catalogne**.

Désormais, **la neige** offre **de nombreuses autres possibilités**, qui gagnent des adeptes année après année. Le ski nordique permet de glisser à travers des forêts enneigées idylliques, où des circuits raquettes ont également été balisés. Quant aux plus montagnoux, ils ont à leur portée des sommets accessibles où profiter du ski de montagne ou à atteindre en raquettes, dans un environnement plus sauvage.



Deux stations de ski alpin

La Molina et **Masella** sont les stations de ski alpin de la Cerdagne. Ensemble, elles forment le **domaine Alp 2500**, avec ses 145 km de pistes, ses dénivelés positifs de près de 1 000 mètres et ses activités estivales. La situation géographique de la région permet également l'accès à une douzaine de stations de ski alpin supplémentaires.

Trois stations de ski nordique

Lles, **Aransa** et **Guis-Fontanera** constituent les trois stations de ski nordique de la région. Des environnements **parfaits pour les familles** qui veulent profiter de la nature en toute tranquillité. Avec des sentiers à travers les forêts, des circuits de raquettes, des services de restauration et des activités également en été.



Une biodiversité pyrénéenne de premier ordre

La Cerdanya est composée de **trois unités paysagères** de grandes dimensions (la plaine, l'ubac et l'adret), un gradient d'altitude marqué (de 1 000 à près de 3 000 mètres) et une combinaison de vastes masses forestières et d'immenses terrains ouverts. Le résultat est un territoire doté d'une biodiversité de premier ordre dans le contexte des Pyrénées catalanes.

Les espaces naturels protégés de la région, avec le **Parc naturel du Cadí-Moixeró** à l'avant-garde, proposent des informations, des équipements et des services pour observer – avec respect – la faune, la flore et les éléments géologiques les plus singuliers. Le chamois, le gypaète barbu, la perdrix blanche, le pic noir ou les forêts matures sont quelques-uns des **trésors naturels de la Cerdanya**.



Tourisme ornithologique

Jusqu'à **220 espèces d'oiseaux** sont observables en Cerdanya. Outre l'avantage que représente le fait que les oiseaux ne parcourent que de courtes distances, leur diversité est un autre point fort. Ils viennent en effet d'habitats très différents : des plus hauts sommets jusqu'aux fonds des vallées, où se trouvent les forêts le long des rives du Sègre, l'un des corridors d'oiseaux migrateurs les plus importants des Pyrénées.

Des points de vue qui inspirent

Les points de vue de la région offrent des vues captivantes qui nous remplissent de paix, d'inspiration et de sérénité.

Tourisme Cerdanya a créé un recueil de **20 points d'observation**. Si l'on prend un peu plus de hauteur, les vols en montgolfière permettent également de profiter de paysages impressionnants.



Témoignages de siècles d'histoire de la Cerdanya

L'histoire longue **et intense** de la Cerdanya a doté la région d'un riche patrimoine culturel. Les **églises romanes**, présentes dans presque toutes les villes, en sont le représentant le plus significatif. D'où des initiatives comme « **Les Clés des Églises** », qui permettent d'en visiter l'intérieur, accompagnés d'un guide culturel, ou la **Via Romànica (voie romane)**, un itinéraire transfrontalier de l'art roman pyrénéen qui se traduit en Cerdanya par 10 itinéraires qui nous rapprochent, via des routes locales, des églises réparties dans les vallées.

Si vous souhaitez approfondir différentes périodes historiques, la région offre un **réseau de musées et de centres d'interprétation**, proposant des installations uniques telles que le **musée municipal de Llívia** (qui contient la plus ancienne pharmacie d'Europe), le **musée Cerdà de Puigcerdà** (avec des expositions sur la réalité de la Cerdanya) ou l'**Espai Ceretània de Bolvir**, site archéologique de l'un des rares villages ibériques des Pyrénées.

Plus récemment, dans les années 1940, une **impressionnante ligne de défense** a été construite dans les Pyrénées. Le **Parc dels Búnquers de Martinet i Montellà** permet de pénétrer, grâce à une visite guidée, à l'intérieur des fortifications et à travers les 300 mètres de galeries souterraines. Une expérience marquante pour revivre une époque mouvementée.



Une offre gastronomique riche et diversifiée


Depuis des temps immémoriaux, la Cerdanya est la terre des « truffes » (pommes de terre), des choux d'hiver, des céréales, des navets (de Talltendre) ou des poires (de Puigcerdà). Elle est aussi la terre des troupeaux de veaux, de poulains, de moutons et de chèvres qui ont contribué à conserver le paysage que nous admirons tant aujourd'hui. La montagne regorge également de champignons, chicorées, baies et plantes médicinales.

Cette richesse se traduit par **des produits locaux** fabriqués de manière artisanale tels que les fromages de brebis, de vache et de chèvre, le beurre (disposant d'une **AOP**), les yaourts et le fromage frais, le miel, la charcuterie (avec le populaire pain de foie) ou les confitures. Certains producteurs proposent des visites guidées.

Ces produits, ainsi que d'autres comme la viande de gibier ou la volaille, sont les protagonistes d'une **cuisine autochtone** que l'on peut déguster dans les nombreux **restaurants** de la région, grâce à des plats allant de la haute cuisine aux menus populaires concoctés avec professionnalisme et dévouement.

Et certaines **recettes sortent du lot**, comme le *trinxat* de Cerdanya, le canard aux navets, la salade de chicorée ou le riz de montagne aux champignons.

Des produits locaux peuvent être dégustés dans **des expositions populaires** (comme celle consacrée au *trinxat* à Puigcerdà ou au navet à Ger) et s'acheter dans les magasins et sur les **marchés**.



Connecter le corps et l'esprit dans un environnement privilégié

Au XIX^e siècle, un tourisme de santé destiné aux personnes atteintes de maladies respiratoires existait déjà en Cerdanya. L'arrivée du train a été un moment marquant pour les villages noucentistes situés autour du lac Puigcerdà.

Aujourd'hui, le tourisme de bien-être et de santé fait un retour en force, pour répondre aux besoins d'une société urbaine au quotidien trop accéléré. Divers **hôtels** et entreprises de la région proposent des **espaces de bien-être** (spa, hammams, circuits thermaux, etc.), des soins corporels et cosmétiques, ainsi que des activités pour se connecter à la nature et à soi-même (méditation, bain de forêt, yoga, retraites spirituelles, cours d'habitudes saines, etc.).



Thermes

Situés en Haute-Cerdanya, les **thermes** de Llo et Dorres offrent un environnement relaxant aux familles et personnes de tous les âges. Le **propriétés curatives** de ses eaux sulfureuses sont connues depuis l'époque romaine.

Randonnées saines et conscientes

La région constitue l'environnement idéal pour la **marche nordique** ou *nordic walking*, une activité sportive aux multiples bienfaits pour la santé. Par ailleurs, Tourisme Cerdanya fait la promotion des « promenades conscientes », de courts itinéraires dans la nature qui incluent des pratiques méditatives (avec des audioguides comme support).

Les sports qui profitent de l'altitude

En 1929, tandis que le tourisme commençait à émerger en Cerdanya, le premier **terrain de golf** fut inauguré. Aujourd'hui, **trois clubs** prestigieux disposent de terrains adaptés aux besoins et aux niveaux de tous les joueurs en plein cœur d'un paysage qui vous invite à pratiquer ce sport.

Un autre des sports historiques les plus profondément enracinés dans l'identité cerdane est le hockey sur glace, qui a fait son apparition en 1956 dans le lac de Puigcerdà. Peu de temps après, le **Club Gel Puigcerdà** a été créé et une **patinoire** construite, et c'est là que se pratiquent aujourd'hui le hockey, le patinage artistique, le patinage récréatif et le curling.

Au fil du temps, les bienfaits de l'entraînement en altitude se sont fait connaître. C'est pour cette raison que de nombreux **stages sportifs** sont organisés dans la région (profitant des terrains de football en gazon naturel et d'autres installations multisports), ainsi que des stages de haut niveau en sports d'hiver.

Ce grand pavillon à ciel ouvert qu'est la Cerdanya a donné lieu à d'importants **événements sportifs** annuels. Il y en a beaucoup, mais les plus notables sont les suivants : **Tres Nacions** et **l'Alpinum** pour le cyclisme, la **Catalunya Bike Race** côté VTT, la **Pyrenees Cup** en football amateur, la **Copa Cerdanya** en futsal ou **l'Ultra Pirineu**, une prestigieuse course de montagne.

Cerdanya · Dossier de presse






Tourisme d'affaires (MICE)

Inspiration pour les événements d'entreprise

Située dans un environnement d'une beauté naturelle incomparable, la Cerdanya s'est imposée comme une destination unique pour l'organisation de congrès, d'événements d'affaires et de réunions d'entreprise ou MICE. Facilement accessible en transports en commun et en voiture depuis Barcelona et la France, la vallée allie paysages stimulants, tranquillité et **des services adaptés au visiteur d'affaires**.

La région dispose **d'installations bien préparées** pour les événements d'entreprise. Des espaces tels que le Centre de congrès d'Alp, la Salle de Conventions de Puigcerdà ou l'Auditorium municipal de Bolvir proposent des infrastructures modernes. De plus, de nombreux hôtels et des fermes restaurées intègrent des chambres équipées de technologies de pointe, s'adaptant aux besoins des organisateurs.

La Cerdanya offre un environnement naturel qui favorise la créativité et l'inspiration, essentielles à la réflexion entrepreneuriale. En outre, les réunions et les rencontres professionnelles peuvent être combinées avec **des activités de team building en plein air 365 jours par an** (ski, randonnée, VTT, vols en montgolfière, yoga, etc.) qui renforcent les liens entre les équipes de travail. Le tout accompagné par une gastronomie authentique qui se distingue par ses plats traditionnels.





Événements

Foires, festivals et traditions de la culture populaire

La Cerdanya est synonyme de tradition et de fêtes populaires. Parmi tous les événements annuels, il ne faut surtout pas manquer les **fêtes patronales** de chaque ville, souvent concentrées en été, et qui rassemblent la population locale et les visiteurs. L'une des plus anciennes est la traditionnelle fête du lac de Puigcerdà.

Il convient également de souligner les **foires aux bestiaux**, parmi lesquelles se distinguent celle de Bellver de Cerdanya (en octobre) et l'emblématique Foire du cheval de Puigcerdà (en novembre). Sans oublier les **fêtes et foires gastronomiques** liées au *trinxat*, à l'*escudella* (pot-au-feu catalan typique), aux fromages ou aux navets, entre autres. Et dans le domaine de la culture populaire, il existe **des rassemblements traditionnels** comme le rassemblement de Talló, avec ses ballets de cour historiques à danser en couple.



Expériences touristiques

Concerts et festivals de musique

Plusieurs festivals de musique classique se déroulent dans la région chaque été (Llívia, Puigcerdà...), ainsi que des concerts liés au Festival de musique ancienne des Pyrénées (**FEMAP**). Les festivals d'été de musiques actuelles sont aussi incontournables, tout comme le **Cerdanya Film Festival**.

Cerdanya Happy Walking

Tourisme Cerdanya organise depuis des années le festival de la randonnée **Cerdanya Happy Walking**. Il inclut des sorties guidées pour découvrir des coins méconnus de la région, des activités culturelles (concerts, danse) et des dégustations gastronomiques.




La Molina et Masella
forment l'un des plus grands
domaines skiables
de toute la Catalunya

Services touristiques

Restauration

Les nombreux **restaurants** de la région élaborent différents types de cuisines pour satisfaire la grande variété de goûts des visiteurs.



Entreprises d'activités

Cours de ski, guides de montagne et de nature, équitation, parcs aventure, vols en montgolfière et en avion léger... Une large gamme de services pour le **tourisme actif**.




Location de matériel

Les visiteurs peuvent louer du matériel pour différentes modalités de ski, de raquettes de neige, de VTT et de gravel, de vélo de route ou encore d'escalade.




Hébergements

Hôtels, auberges, pensions, maisons rurales, appartements, campings et même refuges de haute montagne. L'**offre** est variée et adaptée à tous les publics.



Commerces

À Puigcerdà, Bellver, Alp, Llivia et dans d'autres villes, il existe des magasins qui vendent des vêtements et des équipements sportifs, des produits gastronomiques, des meubles et de la décoration, entre autres.





Les 13 cols de montagne balisés sont un défi pour les cyclistes sur route

Conseils pour une visite plus sûre et plus respectueuse



Nous sommes dans un environnement fragile

En prendre conscience est la première étape. La montagne et la nature sont des milieux fragiles dont il faut profiter tout en les respectant.



Informez-nous à l'avance

Nous consultons les sites officiels, préparons les itinéraires, nous **connaissons** les règlements, nous **prévoyons** la météo.



Équipons-nous bien

La montagne peut nous surprendre. Apportons de bonnes chaussures, des vêtements adaptés, de l'eau en quantité suffisante et un sac à dos équipé.



Avec des guides locaux, de préférence

Les **guides locaux** nous aident à vivre une expérience sûre et inoubliable. Embauchons-les !



Garons-nous aux endroits spécifiquement indiqués

Dans les milieux naturels, cherchons des espaces désignés et garons les véhicules uniquement dans les zones balisées.



Profitons du silence

Dans les endroits solitaires ou les lieux très fréquentés, évitons de crier. Le silence est bénéfique pour nous tous, y compris pour la faune.



Collaborons avec les agriculteurs

Fermons les portes, respectons les troupeaux et leurs chiens et n'entrons pas dans les champs ou les propriétés privées.



Respectons la faune et la flore

N'emportons pas de fleurs ni de pierres, observons la faune à distance et gardons nos chiens en laisse.

Tourisme Cerdanya, certificats en matière de durabilité

L'office de tourisme de Cerdagne dispose de la certification Biosphère et fait partie de la Charte européenne du tourisme durable (CETS) du Parc naturel du Cadí-Moixeró.



Comment s'y rendre



EN VOITURE

Depuis Barcelona : par la C-16/E9 en direction de Manresa et Berga, puis jusqu'à Puigcerdà par le tunnel du Cadí (péage). Également par la C-17 en direction de Vic et Ripoll puis par la Collada de Toses jusqu'à Puigcerdà.

Depuis Lleida : par la C-14 jusqu'à La Seu d'Urgell, puis prendre la N-260 jusqu'à Puigcerdà.

Depuis Girona : par la C-25 jusqu'à Vic, la C-62 jusqu'à Prats de Lluçanès et la C-16 de Berga à Puigcerdà par le tunnel du Cadí (péage). Également par Olot et Ripoll, puis par la N-260 (Collada de Toses) jusqu'à Puigcerdà.

Depuis Andorra : par la N-260 jusqu'à La Seu d'Urgell, puis jusqu'à Puigcerdà. Également par le Pas de la Casa puis le col ou le tunnel de Puymorens (péage).

Depuis Toulouse : par l'A-66 jusqu'à Foix et la N-20 via Ax-Les-Thermes et le tunnel de Puymorens (péage) jusqu'à Puigcerdà.

Depuis le nord de l'Espagne : par Irún et Tarbes (A-64), puis à Foix et, par la N-20, vers Ax-Les-Thermes et le tunnel de Puymorens (péage) jusqu'à Puigcerdà.



EN BUS

Alsa : depuis Barcelone, La Seu d'Urgell ou Lérída.

Teisa : depuis Gérone (en passant par Olot et Ripoll).



EN TRAIN

Renfe (Rodalies Catalunya)

La ligne R3 relie Barcelone à Puigcerdà (en passant par Vic, Ripoll et La Molina) et se termine à Latour-de-Carol – Enveitg.

SNCF

Depuis la gare de Latour-de-Carol – Enveitg, il existe une correspondance pour Toulouse. Une connexion pour Villefranche-de-Conflent existe également, avec son fameux *Train Jaune* historique et touristique.

Distances par rapport aux villes

Depuis Barcelona : 145 km
Depuis Girona : 149 km
Depuis Perpignan : 103 km
Depuis Toulouse : 170 km
Depuis Zaragoza : 326 km
Depuis San Sebastián : 432 km
Depuis Madrid : 639 km

Aéroports les plus proches

Andorra – La Seu d'Urgell
Barcelona – El Prat
Girona – Costa Brava
Toulouse – Blagnac
Perpignan

(Dans la même région se trouve l'aérodrome de la Cerdagne)



Déguster les
produits locaux,
un plaisir qui
réveille les sens

Coordonnées

www.cerdanya.org
info@cerdanya.org
Tél. (+34) 972 140 665



Office de tourisme de la Cerdanya



Ctra. N-260, km 179-180
17520 Puigcerdà

