



Miradores
del Pla de l'Àliga

Itinerario

El Parque

El Parque Natural del Cadí-Moixeró es un espacio natural protegido de 41.060 hectáreas repartidas en 17 municipios de tres comarcas: l'Alt Urgell, el Berguedà y la Cerdanya. Situado en el Prepirineo, de gran interés por su diversidad geológica, de vegetación y de fauna. Se considera un parque de montaña por su orografía, que oscila entre los 800 m en el fondo de los valles y los 2.648 m de la cima del Vulturó, el punto culminante.

De naturaleza calcárea en su mayor parte, el Parque Natural comprende las sierras del Cadí y del Moixeró, el macizo del Pedraforca y buena parte de los de la Tosa y el Puigllançada.

La vegetación y la fauna del Parque presentan un gran interés, ya que las variadas condiciones climáticas y de altitud permiten la existencia de especies de alta montaña, eurosiberianas y mediterráneas.

Como especies de flora destacamos la oreja de oso, *Xatardia scabra*, la espuela de caballero y la genciana amarilla. En cuanto a la fauna, cuenta con mamíferos como el rebeco, el ciervo, el corzo, la marta o el murciésgalo bicolor; aves como el urogallo, la lechuza de Tengmalm, el pitó negro, el águila real i el quebrantahuesos; reptiles como el lagarto verde y la culebra verdiamarilla; anfibios como el tritón pirenaico y la rana bermeja; y peces como la trucha, el barbo de montaña y el piscardo.



Cómo llegar



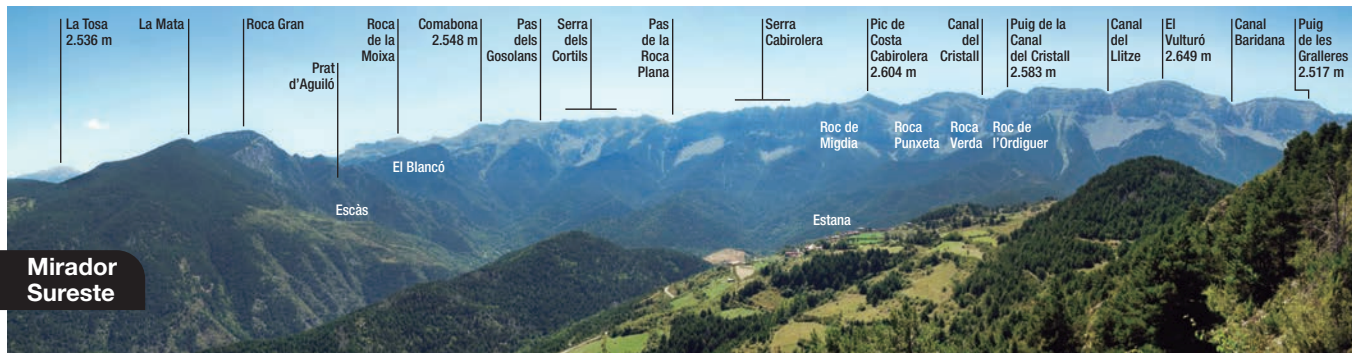
La ruta



Ortofoto de Catalunya 1:5.000 de l'Institut Cartogràfic i Geològic de Catalunya (ICGC), bajo una licencia CC-BY 4.0.

CENTRO DEL PARQUE


- 📍 La vinya, 1 · 08695 BAGÀ
- ☎ 938 244 151
- ✉ pncadimoixero@gencat.cat
- 🌐 <https://parcsnaturals.gencat.cat/ca/xarxa-de-parcs/cadi/inici>
- 📱 @pncadimoixero @parcscat
- 📘 www.facebook.com/PNCadiMoixeró




Mirador Sureste



Mirador Noreste



Mirador Noroeste



Mirador Suroeste

Cómo llegar

Se debe seguir la carretera N-260 hasta la población de Martinet de Cerdanya, donde se toma la carretera local LV-4055 siguiendo las indicaciones hacia Montellà.

Después de unos 400 m, se toma el desvío de la depuradora, a partir del cual se deben seguir las indicaciones hacia Estana en los próximos 9 km. Pasados unos pocos metros (300 m), se puede bajar a visitar el Parque de los búnkeres, montaje museográfico sobre la Línea del Pirineo, con una visita guiada a restos de búnkeres aún existentes. La carretera continúa. Sin dejarla en ningún momento, pasamos el desvío que va a Villec y al Santuari de Bastanist, unos 2 km más allá, el cruce para ir a Béixec y poco después el otro hacia Villec. Casi llegando al pueblo de Estana, en una curva muy pronunciada, se puede acceder a la fuente de El Puet. Al inicio del pueblo, hay un aparcamiento recomendado, ya que el lugar es muy pequeño y en el interior es complicado estacionar.

¿Qué hay que ver?

La ruta empieza en la plaza de la iglesia donde, al lado a mano derecha, parte un camino de tierra donde veremos el primer poste indicador hacia los Miradores de El Pla de l'Àliga. Al principio, el camino está bien delimitado con muros de piedra, entre prados cultivados y pastos. A medida que se va ganando altura, se adentra en un bosque de solana con pino albar (*Pinus sylvestris*) y boj (*Buxus sempervirens*). En la parte alta del recorrido hay una zona de prados con grupos esparcidos de bosque y arbustos.

La situación elevada de El Pla de l'Àliga respecto a las zonas circundantes facilita una amplia visión de las montañas que lo rodean. Así, mediante la visita a los 4 miradores, situados en los diferentes extremos del llano, podemos divisar en la parte sur desde La Tosa al este, que sobresale un trecho, hasta el Cap de la Fesa, final de la sierra del Cadí, al oeste. En la parte norte, se divisa desde Sant Joan de l'Erm al oeste hasta otra vez La Tosa en el extremo este. En total, una vista de 360° en un recorrido de poco más de 3 km.

Una vez realizado el recorrido de los miradores, se retorna por el mismo camino por donde se ha llegado al llano.