



Miradors
del Pla de l'Àliga

Itinerari

El Parc

El Parc Natural del Cadí-Moixeró és un espai protegit de 41.060 hectàrees repartides en 17 municipis de tres comarques: l'Alt Urgell, la Cerdanya i el Berguedà. Situat al Prepirineu, de gran interès per la seva diversitat geològica, de vegetació i de fauna. És considerat un parc de muntanya per la seva orografia, que oscil·la dels 800 m al fons de les valls als 2.648 m del cim del Vulturó, punt culminant.

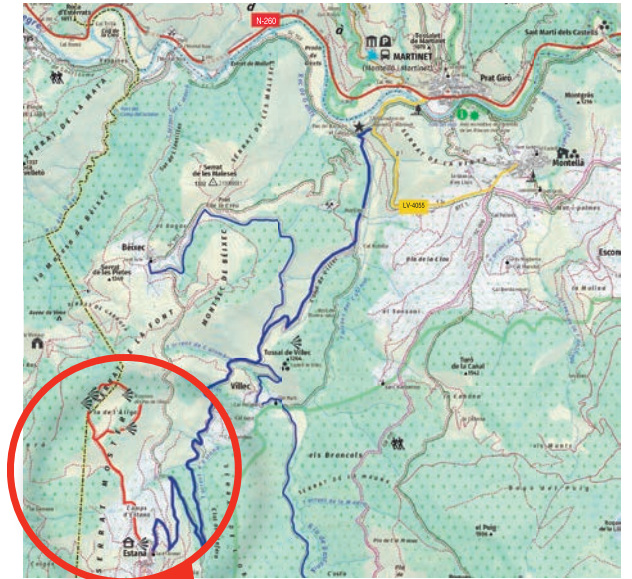
De naturalesa calcària en la major part, el Parc Natural inclou la serra del Cadí i la del Moixeró, el massís del Pedraforca i part dels de la Tosa i el Puigllançada.

La vegetació i la fauna del Parc són de gran interès, ja que les variades condicions climàtiques i d'altitud permeten l'existència d'espècies d'alta muntanya, eurosiberianes i mediterrànies.

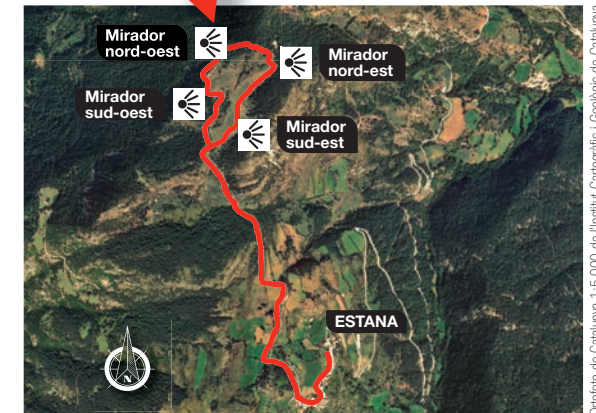
Com a espècies de flora destaquem l'orella d'ós, el julivert d'isard, l'esperó de muntanya i la genciana groga. Pel que fa a la fauna, compta amb mamífers com l'isard, el cérvol, el cabirol, la marta o el ratpenat argentat; ocells com el gall fer, el mussol pirinenc, el picot negre, l'àguila daurada i el trençalòs; rèptils com el llangardaix verd i la serp verd-i-groga; amfibis com el tritó pirinenc i la granota roja i peixos com la truita, el barb de muntanya i el barb roig.



Com arribar-hi



La ruta



Ortofoto de Catalunya 1:5.000 de l'Institut Cartogràfic i Geològic de Catalunya (ICGC), sota una llicència CC BY 4.0*.

CENTRE DEL PARC


- 📍 La vinya, 1 · 08695 BAGÀ
- ☎ 938 244 151
- ✉ pncadimoixero@gencat.cat
- 🌐 <https://parcsnaturals.gencat.cat/ca/xarxa-de-parcs/cadi/inici>
- 📱 @pncadimoixero @parcscat
- 📘 www.facebook.com/PNCadiMoixero




Mirador sud-est



Mirador nord-est



Mirador nord-oest



Mirador sud-oest

Com arribar-hi

Cal anar per la carretera N-260 fins a la població de Martinet de Cerdanya, on s'agafa la carretera local LV-4055 seguint indicacions cap a Montellà.

Després d'uns 400 m, es pren el trencall de la depuradora, a partir del qual cal anar seguint les indicacions cap a Estana els propers 9 km. Passats uns pocs metres (300 m), es pot baixar a visitar el Parc dels Búnquers, muntatge museogràfic sobre la línia del Pirineu amb una visita guiada a restes de búnquers encara existents. La carretera continua. Sense deixar-la en cap moment, passem el trencant que va a Villec i al santuari de Bastanist, uns 2 km més enllà l'encreuament per anar a Béixec, i poc després l'altre a Villec. Gairebé arribant al poble d'Estana, en una corba molt pronunciada, es pot accedir a la font del Puet. A l'inici del poble, hi ha un aparcament recomanat, ja que l'indret és molt petit i a l'interior és complicat d'estacionar-hi.

Què hi veurem

La ruta comença a la plaça de l'església on, al costat mateix a mà dreta, surt un camí de terra on veurem el primer pal indicador cap als Miradors del Pla de l'Àliga. Al principi, el camí està ben delimitat amb murs de pedra, entre conreus i pastures. A mesura que es va guanyant alçada, s'endinsa en un bosc solei de pi roig (*Pinus sylvestris*) i boix (*Buxus sempervirens*). A la part alta del recorregut ens trobem amb una zona de camps amb clapes de bosc i arbustos.

La situació alçada del Pla de l'Àliga respecte a les zones circumdants, facilita una àmplia visió de les muntanyes que l'envolten. Així, mitjançant la visita als 4 miradors, situats als diferents extrems del pla, podem albirar a la part sud, des de la Tosa a l'est, que sobresurt un tros, fins al Cap de la Fesa, final de la serra del Cadí, a l'oest. A la part nord s'albirava des de Sant Joan de l'Erm a l'oest, fins a altra vegada la Tosa a l'extrem est. En total, una vista de 360° en un recorregut de poc més de 3 km.

Un cop fet el recorregut dels miradors, es retorna pel mateix camí per on s'ha arribat al pla.