

http://parcsnaturals.gencat.cat

Informació útil / Información útil

Serveis / Servicios

Centre del Parc
Centro del Parque
C/ la vinya, 1
08695 Bagà
Tel. 938 244 151
pncadimoixeró@gencat.cat
http://parcsnaturals.gencat.cat/cadi

Casa dels Parcs del Pirineus
Casa de los Parques de los Pirineos
Av. de les Valls d'Andorra, 33 (edifici antiga duana)
25700 La Seu d'Urgell
Tel. 973 360 954

Centre d'Interpretació i Interpretació del Massís del Pedraforca
Centro de Información e Interpretación del Massís del Pedraforca
Pl. Pedraforca, s/n
08697 Saldes
Tel. 938 258 046
tur.saldes@diba.cat
www.saldes.cat

http://parcsnaturals.gencat.cat/pedraforca

Centre d'Interpretació de Flora
Centro de Interpretación de Flora
Ctra. C-462, km 50
25717 Tuixent (Josa i Tuixent)
Tel. 973 370 030 (visites concertades)
centrefloratuixent@gmail.com
http://centre.tuixent.cat

Elements d'interès / Elementos de interés

E1- La serra del Cadí: al vessant nord d'aquesta serra destaquen l'ampli Prat del Cadí i el Vulturó (2.648 m), punt culminant de la serra. A la façana sud destaca el sector de Josa de Cadí, flanquejat per la carena principal (nord) i pel Cadinell (contrafort sud-oriental de la serra), i cobert per un gran boixader.



E2- La serra del Moixeró: que culmina a les Penyes Altes del Moixeró (2.260 m). Destaquen els cingles del vessant meridional i les extenses superfícies forestals del vessant septentrional, confor-mades per coníferes amb valls ufanoses.

E3- El massís del Pedraforca: amb una orografia abrupta i la coneguda silueta formada pels pollegons i l'enforcadura. La muralla nord cau verticalment des dels 2.507 m del Pollegó Superior fins als 950 m del fons de la vall de Gresolet.

E4 i E5- Mantells del Pedraforca i del Cadí: a finals de l'era secundària, una sèrie de plegaments geològics van situar el mantell Inferior del Pedraforca (de roques més antigues) per sobre del mantell del Cadí. Al seu torn, per sobre d'aquests, el relleu elevat del Pedraforca forma part del mantell Superior del Pedraforca, amb roques encara més antigues que totes les anteriors.



E6- Fonts del Llobregat: surgència càrstica molt coneguda, amb una gran aflluència de visitants. Aquí neix el riu Llobregat.

E7- La Dou del Bastareny: naixement d'un dels afluents més rellevants del riu Llobregat en la seva part alta. El Bastareny recull les aigües de la vall del Bastareny i de la vall del riu Grèixer i desemboca al Llobregat a l'altura de Guardiola de Berguedà.

E8- El massís de la Tosa: muntanya coneguda també com a Pedró dels Quatre Battles -hi conflueixen els termes de Bagà, Alp, Das i Urús-. S'alça fins als 2.536 m d'altitud al sector oriental del Parc Natural.

E9- El massís del Puigllança-da: que s'eleva fins als 2.409 m i presenta grans extensions de pastures, especialment al vessant sud.

E10- Itineraris geològics: El Parc forma part de la unitat fisiogràfica del Prepirineu català, compost per una sèrie d'unitats estructurals i mantells de corrent desplaçats diversos quilòmetres cap al sud durant l'orogènia alpina, de manera simultània



amb l'aixecament del Pirineu axial. En aquests itineraris us proposem descobrir aquest apassionant món.

E11, E12, E13, E14, E15 i E16- Arquitectura religiosa: són moltes les esglésies d'origen romànic que trobem dins del Parc Natural i el seu entorn, ja sigui escampades pels diversos pobles o en indrets ben amagats. En destaquem algunes: **Sant Vicenç de Rus** (E11) a Castellar de n'Hug, **Sant Martí del Puig** (E12) a Gisclareny, **Santa Maria de Talló** (E13) a Bellver de Cerdanya, **Sant Joan de Riu** (E14) a Riu de Cerdanya, **Mare de Déu del Boscal** (E15) al nucli de Cava i **Santa Maria de Josa** (E16) a Josa de Cadí.



E17, E18, E19, E20 i E21- Arquitectura medieval: durant l'edat mitjana, els territoris que ara comprenen el Parc Natural eren zones de gran interès per la seva posició estratègica, cruïlles entre comtat i rutes comercials. D'aquest passat medieval, encara es conserven els **nuclis medievals de Bagà** (E17) i **Bellver de Cerdanya** (E18), les restes del **castell de Gósol** (E19), del **castell de Saldes** (E20) i del **castell de Josa** (E21), tots ells molt relacionats amb el món càtar.

E22, E23 i E24- Fires ramaderes i de productes artesanals: algunes de les fires més destacades que se celebren anualment són la de **Bellver de Cerdanya** (12 d'octubre) (E22), **Guardiola de Berguedà** (1 de novembre) (E23) o **Bagà** (2 de novembre) (E24).



E25, E26 i E27- Aplecs religiosos a santuaris: cal destacar els aplecs anuals de **les Peces** (dilluns de Pasqua) (E25), l'aplec de **Gresolet** (8 de setembre) (E26), el de **Bastanist** (1r diumenge de maig) (E27) i el de **Boscalt** (1r diumenge de setembre).



E28, E29 i E30- Festes tradicionals: són moltes les tradicions que emmarquen aquestes muntanyes plenes d'història i llegendes. Cal destacar, per la seva singularitat, la **Fia-Faia** de Bagà (24 de desembre) (E28), el **ball tradicional de les Coces de Gósol** (15 d'agost) (E29) i la festa de les **Trementinaires de Tuixent** (últim cap de setmana de maig) (E30).

E31- Camins Tradicionals: són diversos els camins tradicionals que transcorren pel Parc, sobretot camins ramaders, ja que s'hi concentren àrees de pastura d'alta muntanya molt importants a escala de Catalunya. Alguns dels camins més destacats són: el camí dels Empedrats, el camí de coll de Jou, el Camí Cardoner, el Camí dels Bons Homes i nombroses rutes de transhumància, que encara conserven murs, empedrats i infraestructures adjacents.

Itineraris / Itinerarios

CODI / CÓDIGO	NOM / NOMBRE	DIFICULTAT / DIFICULTAD	DISTÀNCIA / DISTANCIA	TEMPS / TIEMPO	ELEMENTS D'INTERÉS / ELEMENTOS DE INTERÉS	AMBIENTS / AMBIENTES
1	Ruta de la Mallerega Petita Ruta del Carbonero	Fàcil Fácil	2 km	0.45 h	E1, E3, E4	A3, A5
2	Ruta del Trencapinyes Ruta del Piquituerto	Fàcil Fácil	2,4 km	1.00 h	E8, E10, E31	A4, A5
3	Plantes medicinals i arboretum de Sastró Plantas medicinales y arboretum de Sastró	Fàcil Fácil	5,1 km	1.30 h	E30	A2, A6, A7
4	Estana - Prat de Cadí, PR-C 121	Moderada Moderada	4,5 km	1.10 h	E1, E5	A2, A3, A4, A5
5	Cornellana - Bacanella, PR-C 226	Exigent Exigente	8,3 km	3.10 h	E1, E5	A1, A2, A6
6	Guardiola de Berguedà - Sant Marc, PR-C 158	Molt Exigent Muy Exigente	8,3 km	3.30 h	E23	A2, A6
7	Prat d'Agulló - Pas dels Gosolans - Comabona - Pas dels Bous - Prat d'Agulló	Molt Exigent Muy Exigente	10,6 km	4.30 h	E1, E5, E10, E31	A1, A2, A4, A8
8	Empedrats, PR-C 125	Molt Exigent Muy Exigente	9,3 km	3.40 h	E2, E31	A2, A5, A7, A8
9	Pedraforca 360º, PR-C 127	Molt Exigent Muy Exigente	16,5 km	5.15 h	E3, E4, E19, E20, E29, E31	A3, A4, A5, A8
10	L'Hospitalet - Coll de Jou - La Tosa - Rebost - L'Hospitalet	Molt Exigent Muy Exigente	17 km	6.30 h	E2, E8, E10, E31	A1, A2, A5, A6, A7, A8
11	Travessa Cavalls del Vent Travesía Cavalls del Vent	Molt Exigent Muy Exigente	73,5 km	24 h, 36 h o varis dies / varios días	E1, E2, E3, E4, E5, E8, E9, E10, E12, E26, E31	A1, A2, A3, A4, A5, A6, A7, A8
12	Volta al Cadí - Moixeró en BTT Vuelta al Cadí - Moixeró en BTT	Molt Difícil Muy Difícil	222 km	23.50 h	E1,E2,E3,E4,E5,E8,E9,E10,E12,E13,E14,E15,E16,E17,E18,E20,E21,E22,E24,E26,E28,E31	A1, A2, A3, A4, A5, A6, A7, A8
13	Mirador del Cap del Ras	Molt Fàcil Muy Fácil	1,1 km	0.20 h	E1	A2, A4

Exigència física dels itineraris calculada mitjançant el mètode SENDIF.
Exigencia física de los itinerarios calculada mediante el método SENDIF.

E1- La sierra del Cadí: en la vertiente norte de esta sierra destacan el amplio Prat del Cadí y el Vulturó (2.648 m), punto culminante de la sierra. En la vertiente sur destaca el sector de Josa de Cadí, flanqueado por la cresta principal (norte) y por el Cadinell (contrafuerte suoriental de la sierra), y cubierto por un gran bosque de boj.

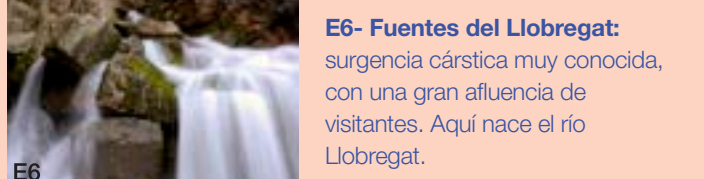


E2- La sierra del Moixeró: que culmina en las Penyes Altes del Moixeró (2.260 m). Destacan los riscos de la vertiente meridional y las extensas superficies forestales de la vertiente septentrional, conformadas por coníferas con valles lozanos.



E3- El macizo del Pedraforca: con una orografía abrupta y la conocida silueta formada por los pollegons y la enforcadura. La muralla norte cae verticalmente desde los 2.507 m del Pollegó Superior hasta los 950 m del fondo del valle de Gresolet.

E4 y E5- Mantos del Pedraforca y del Cadí: a finales de la era secundaria, una serie de plegamientos geológicos situaron el manto Inferior del Pedraforca (de rocas más antiguas) por encima del manto del Cadí. A su vez, por encima de estos, el relieve elevado del Pedraforca forma parte del manto Superior del Pedraforca, con rocas aún más antiguas que todas las anteriores.



E6- Fuentes del Llobregat: surgencia cárstica muy conocida, con una gran afluencia de visitantes. Aquí nace el río Llobregat.

E7- La Dou del Bastareny: nacimiento de uno de los afluentes más relevantes del río Llobregat en su parte alta. El Bastareny recoge las aguas del valle del Bastareny y del valle del río Grèixer y desemboca en el Llobregat a la altura de Guardiola de Berguedà.

E8- El macizo de la Tosa: montaña conocida también como Pedró dels Quatre Battles -en la cima confluyen los términos municipales de Bagà, Alp, Das y Urús-. Se alza hasta los 2.536 m de altitud en el sector oriental del Parc Natural.

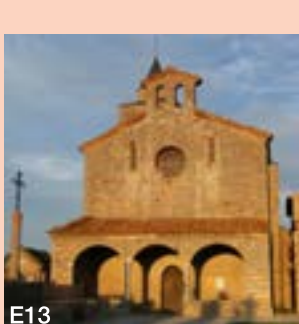
E9- El macizo del Puigllança-da: que se eleva



hasta los 2.409 m y presenta grandes extensiones de pastos, especialmente en la vertiente soleada.

E10- Itinerarios geológicos: El Parque forma parte de la unidad fisiográfica del Prepirineo catalán, compuesto por una serie de unidades estructurales y mantos de corrimiento desplazados varios kilómetros hacia el sur durante la orogenia alpina, de manera simultánea al levantamiento del Pirineo axial. En estos itinerarios os proponemos descubrir este apasionante mundo.

E11, E12, E13, E14, E15 y E16- Arquitectura religiosa: son muchas las iglesias de origen románico que encontramos dentro del parque natural y su entorno, ya sea esparcidas por los diversos pueblos o en lugares muy escondidos. Destacamos algunas: **Sant Vicenç de Rus** (E11) en Castellar de n'Hug, **Sant Martí del Puig** (E12) en Gisclareny, **Santa Maria de Talló** (E13) en Bellver de Cerdanya, **Sant Joan de Riu** (E14) en Riu de Cerdanya, la **Mare de Déu del Boscal** (E15) en el núcleo de Cava y **Santa Maria de Josa** (E16) en Josa de Cadí.



E17, E18, E19, E20 y E21- Arquitectura medieval: durante

la Edad Media, los territorios que ahora comprenden el Parque Natural eran zonas de gran interés por su posición estratégica, cruces entre condados y rutas comerciales. De este pasado medieval, aún se conservan los **núcleos medievales de Bagà** (E17) y **Bellver de Cerdanya** (E18), los restos del **castillo de Gósol** (E19), del **castillo de Saldes** (E20) y del **castillo de Josa** (E21), todos ellos muy relacionados con el mundo cataro.

E22, E23 y E24- Ferias ganaderas y de productos artesanales: algunas de las ferias más destacadas que se celebran anualmente son la de **Bellver de Cerdanya** (12 de octubre) (E22), **Guardiola de Berguedà** (1 de noviembre) (E23) o **Bagà** (2 de noviembre) (E24).

E25, E26 y E27- Romerías y encuentros religiosos en santuarios: cabe destacar las reuniones anuales de las **Peces** (lunes de Pascua) (E25), de **Gresolet** (8 de septiembre) (E26), el de **Bastanist** (1r domingo de mayo) (E27) y el de **Boscalt** (1r domingo de septiembre).

E28, E29 y E30- Fiestas tradicionales: son muchas las tradiciones que albergan estas montañas llenas de historia y leyendas. Cabe destacar, por su singularidad, la **Fia-Faia** de Bagà (24 de diciembre) (E28), el **baile tradicional de las Coces de Gósol** (15 de agosto) (E29) y la **fiesta de las Trementinaires de Tuixent** (último fin de semana de mayo) (E30).

E31- Caminos Tradicionales: son varios los caminos tradicionales que transcurren por el Parque, sobre todo caminos ganaderos, ya que aquí se concentran áreas de pasto de alta montaña muy importantes a nivel de Catalunya. Algunos de los caminos más destacados son: el camino de Els Empedrats, el camino de Coll de Jou, el Camí Cardoner, el Camí dels Bons Homes y numerosas rutas de trashumancia, que aún conservan muros, empedrados e infraestructuras adyacentes.

Ambients naturals / Ambientes naturales

A1. Prats alpins: els cims de les serres del Cadí i el Moixeró, la Tosa i el Puigllança estan pràcticament desprovèlts de vegetació arbòria i arbustiva. En aquestes parts més altes del Parc, la vegetació dominant són les **pastures de caràcter xeròfil**, a la serra del Cadí, o la **pastura rasa alpina**, característica de la Tosa i el Puigllança. Algunes d'aquestes formacions vegetals són d'elevat interès per la biodiversitat i la riquesa en flora subalpina.

A2. Prats montans: formen un interessant mosaic d'espais oberts, sovint envoltats de masses forestals. Destaquen per la seva extensió els **Prats de Moixeró**, el **Prat de Cadí** i les antigues **feixes de conreus**, avui transformades en zones de pastura.

A3. Prats de dall: situats en el fons de les valls, propers a les poblacions, permeten recollir l'herba que se subministrará als ramats durant els mesos d'hivern. Estan considerats hàbitats d'interès prioritari per la Directiva Hàbitats de la Unió Europea. En trobem grans extensions a la **plana de la Cerdanya** i a l'entorn d'alguns pobles.








A4. Boscos subalpins: cal destacar especialment l'**avetosa de Riu**, un bosc dominat per la presència d'avets amb arbres de grans dimensions i clapes de bosc madur, i els **boscos de la baga**, que conformen una extensió forestal continua de pi negre al vessant nord de les serres del Moixeró i el Cadí.

A5. Boscos montans: en aquest estatge hi dominen els boscos de pi roig amb algunes clapes importants de faig i petites zones d'avet. Destaquem la **bagà de Gresolet**, un bosc de faig, pi roig i avet, amb clapes de bosc madur i arbres de grans dimensions, on trobem espècies com l'espunyidella d'olor, la *Calamintha grandiflora* i la vinca petita; i la **fageda del clot d'en Pere**, formada per faig i envoltada de boscos de roure martinenc i pi roig. Entre la flora que els acompanya trobem l'el·líbor, l'herba fetgera o les violetes, i abundants zones cobertes pel boix.

A6. Boscos mediterranis: trobem masses forestals amb característiques mediterrànies als vessants assolats de menor altitud. Hi creix l'alzina carrasca i, en zones més altes, el roure martinenc. Destaquen el **carrascar de Cornellana**, situat a l'extrem sud-occidental del Cadí, i el **carrascar de Riugrèixer**, on la presència de l'alzina carrasca il·lustra la influència suauitzadora del clima exercida pel Mediterrani a través de la vall del Llobregat.

A7. Boscos de ribera: acompanyant els cursos d'aigua creix un bosc dens i humit format per espècies com el bedoll, el trèmol o els salzes. Destaca el **bosc de ribera de l'Hospitalet**, un dels més representatius del vessant sud, als peus del Moixeró, i el **bosc de ribera del Cabiscol**, important formació vegetal fluvial que es perllonga fins a la seva unió amb el riu Segre, al vessant nord del Cadí.

A8. Rocges i tarteres: les tarteres més destacables del Parc són les que hi ha a les **canals del vessant nord de la serra del Cadí** i la **tartera del Pedraforca**. Entre les comunitats vegetals que hi creixen, trobem el julivert d'isard, espècie endèmica al Pirineu oriental i una de les joies botàniques del Parc. I, als punts més humits, l'orella d'ós, una planta relictica de les glaciacions. També destaca la corona de rei per la seva capacitat de dissoldre les roques on arrela.



A1. Prados alpinos: las cumbres de las sierras del Cadí y el Moixeró, la Tosa y el Puigllança están prácticamente desprovistas de vegetación arborea y arbustiva. En estos lugares la vegetación dominante son los **prados de carácter xerófilo**, en la sierra del Cadí, o el **prado raso**, característico de la Tosa y el Puigllança. Algunas de estas formaciones vegetales son de elevado interés por la biodiversidad y la riqueza en flora subalpina.

A2. Prados montanos: forman un interesante mosaico de espacios abiertos, a menudo rodeados de masas forestales. Destacan por su extensión los **Prats de Moixeró**, el **Prat de Cadí** y las antiguas **terrazas de cultivos**, hoy transformadas en zonas de pasto.

A3. Prados de siega: situados en el fondo de valle, cerca de los pueblos, permiten recoger la hierba que se dará a los rebaños durante los meses de invierno. Está considerados hábitats de interés prioritario por la Directiva Hábitats de la Unión Europea. Encontramos grandes extensiones en la **llanura de la Cerdanya** y en el entorno de algunos pueblos.

A4. Bosques subalpinos: cabe destacar especialmente el **abetal de Riu**, un bosque dominado por la presencia de abetos con árboles de gran tamaño y zonas de bosque maduro, y los **bosques de la umbría**, que conforman una extensión forestal continua de pino negro en la vertiente norte de las sierras del Moixeró y el Cadí.

A5. Bosques montanos: en este piso dominan los bosques de pino rojo con algunas áreas importantes de haya y pequeñas zonas de abeto. Destacamos la **umbría de Gresolet**, un bosque de haya, pino silvestre y abeto, con áreas de bosque maduro y árboles de gran tamaño, donde encontramos especies como el *Galium odoratum*, la *Calamintha grandiflora* y la vinca; y el **hayedo del Clot d'en Pere**, formado por haya y rodeado de bosques de roble pubescente y pino rojo. Entre la flora que los acompaña encontramos el eléboro, las hepáticas o las violetas, y abundantes zonas cubiertas por el boj.

A6. Bosques mediterráneos: encontramos masas forestales con características mediterráneas en las laderas soleadas de menor altitud. Aquí crece la encina carrasca y, en zonas más altas, el roble. Destacan el **carrascal de Cornellana**, situado en el extremo suroccidental del Cadí, y el **carrascal de Riugrèixer**, donde la presencia de la encina carrasca ilustra la influencia suauizadora del clima ejercida por el Mediterráneo a través del valle del Llobregat.

A7. Bosques de ribera: acompañando los cursos de agua crece un bosque denso y húmedo formado por especies como el abedul, el álamo o los sauces. Destaca el **bosque de ribera del Hospitalet**, uno de los más representativos de la vertiente sur, a los pies del Moixeró, y el **bosque de ribera del Cabiscol**, importante formación vegetal fluvial que se prolonga hasta el río Segre en la vertiente norte del Cadí.

A8. Rocas y canchales: los canchales más destacables del Parque son los que encontramos en las **canales de la vertiente norte de la sierra del Cadí** y el **canchal del Pedraforca**. Entre las comunidades vegetales que crecen aquí, encontramos el *Xatardia scabra*, especie endémica en el Pirineo oriental y una de las joyas botánicas del Parque. Y, en los puntos más húmedos, la *Ramonda myconi*, una planta relictica de las glaciaciones. También destaca la *Saxifraga longifolia* por su capacidad de disolver las rocas donde arraiga.

Què hi puc fer / Qué hacer



Acosteu-vos als Centres d'Informació del Parc a Bagà, Tuixent o La Seu d'Urgell i trieu entre una gran varietat d'activitats relacionades amb la natura, la història i els esports d'aventura.

Si disposeu de mig dia...
Descobriu els itineraris de natura, pensats per a tots els públics. També disposeu de recorreguts adaptats a diferents nivells de dificultat.

Si disposeu d'un dia sencer...
Us proposem descobrir algun dels senders de dificultat mitjana, com el d'Estana a Prat de Cadí, l'ascensió a la Tosa o el d'Adraén a Torreta de Cadí.

Si hi voleu passar dos dies o més...
Podeu fer els senders de gran recorregut que passen pel Parc o realitzar alguna de les rutes temàtiques, com el Camí dels Bons Homes, Cavalls del Vent o el Camí de Picasso.

Per completar les caminades, visiteu algun dels pobles, escampats pel parc, amb ric patrimoni cultural i gastronòmic o endinseu-vos a viure experiències innovadores i singulars de la mà dels productors locals.



Trancaços / Quebrantahuesos



Isard / Reboeco



Marmotes / Marmotas



A peu
A pie



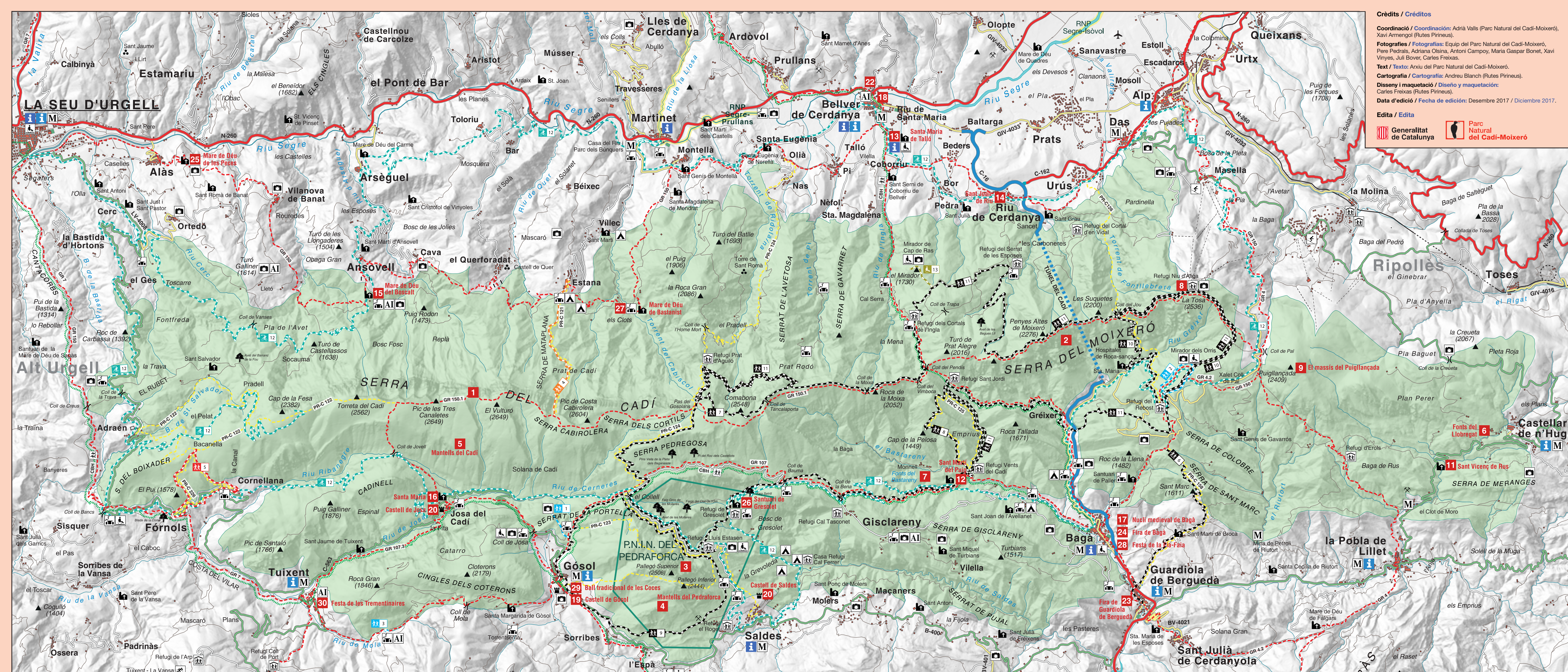
En BTT
En BTT



Adaptat
Adaptado

Crèdits / Créditos
 Coordinació / Coordinación: Adrià Valls (Parc Natural del Cadí-Moixeró), Xavi Armengol (Rutes Pirineus).
 Fotografies / Fotografías: Equip del Parc Natural del Cadí-Moixeró, Pere Pedrals, Adriana Olsina, Antoni Campoy, Maria Gaspar Bonet, Xavi Vinyes, Juli Bover, Carles Freixas.
 Text / Texto: Arxiu del Parc Natural del Cadí-Moixeró.
 Cartografia / Cartografía: Andreu Blanch (Rutes Pirineus).
 Disseny i maquetació / Diseño y maquetación: Carles Freixas (Rutes Pirineus).
 Data d'edició / Fecha de edición: Desembre 2017 / Diciembre 2017.

Edita / Edita
 Generalitat de Catalunya
 Parc Natural del Cadí-Moixeró



Elements d'interès, equipaments i serveis / Elementos de interés, equipamientos y servicios

- Elements d'interès / Elementos de interés
- Punt d'informació del Parc / Punto de información del Parque
- Punt d'informació turística / Punto de información turística
- Equipaments adaptats / Equipamientos adaptados
- Mirador / Mirador
- Àrea de lleure / Área recreativa
- Aparcament / Aparcamiento
- Àrea Interpretativa / Área interpretativa
- Font / Fuente
- Refugi guardat / Refugio guardado
- Refugi no guardat / Refugio no guardado
- Esquí nòrdic / Esquí nórdico
- Esquí alpí / Esquí alpino
- Antiga explotació minera / Antigua explotación minera
- Terrenys d'acampada autoritzats / Terrenos de acampada autorizados
- Edifici d'interès religiós / Edificio de interés religioso
- Arbre monumental / Árbol monumental
- Coll / Collado ▲ Cim / Pico
- Restes arqueològiques / Restos arqueológicos

Xarxa viària / Red viaria

- Vies ràpides / Vías rápidas
- Carretera xarxa bàsica / Carretera red básica
- Carretera xarxa comarcal / Carretera red comarcal
- Carretera xarxa local / Carretera red local
- Altres carreteres - pistes asfaltades / Otras carreteras - pistas asfaltadas
- Camins / Caminos

Itineraris / Itinerarios

- Itineraris del Parc / Itinerarios del Parque
- Senders Petit Recorregut / Senderos Pequeño Recorrido
- Senders Gran Recorregut / Senderos Gran Recorrido
- Camí dels Bons Homes / Camino de los Cántaros

Fons cartografia / Fuentes cartografía

Institut Cartogràfic i Geològic de Catalunya
 Departament de Territori i Sostenibilitat

UTM Ius 31N
 ETRS89

0 2 1 3 km

Espais protegits / Espacios protegidos

- Parc Natural del Cadí-Moixeró / Parque Natural del Cadí-Moixeró

Normes i consells / Normas y consejos

- Endueu-vos les deixalles i diposeu-les als contenidors adients. No embuteu el paisatge del tot quats gaudim. Llévaoos los desechos y depositaos en los contenidores adecuados. No ensucieis el paisaje del que todos disfrutamos.
- Només es pot circular amb vehicles motoritzats en carreteres i pistes autoritzades. La circulació fora de pistes és totalment prohibida. Cal evitar sorolls i velocitats excessives. Sólo se puede circular con vehículos motorizados en carreteras y pistas autorizadas. La circulación fuera de pistas está totalmente prohibida. Hay que evitar ruidos y velocidades excesivas.
- Eviteu fer sorolls innecessaris que puguin disturbar la tranquil·litat dels espais i afectar la fauna. Evitad hacer ruidos innecesarios que puedan estorbar la tranquilidad de los espacios y afectar la fauna.
- Abans d'entrar al Parc adreueu-vos als centres d'informació i a les pàgines web, que us mostren les possibilitats de visita del Parc. Antes de entrar al Parque dirigios a los centros de información y a las páginas web, que os mostrarán las posibilidades de visita del Parque.
- No colliu plantes, algunes estan protegides i tenim la responsabilitat de conservar-les. No arranqueis plantas, algunas están protegidas y somos responsables de su conservación.
- Només es pot encendre foc als llocs permesos i/o amb el permís pertinet. Sólo se puede encender fuego en los lugares permitidos y/o con el permiso pertinente.
- Els gossos han d'estar controlats en tot moment, per això es recomana portar-los lligats, ja que poden provocar molèsties a la fauna salvatge i als ramats domèstics. Los perros deben estar controlados en todo momento, por eso se recomienda llevarlos sujetos, ya que pueden provocar molestias a la fauna salvaje y los rebaños domésticos.
- Gaudiu observant la fauna sense molestar-la. Si trobeu cap animal, no lo molesteu ni el captureu. Disfrutad observando la fauna sin molestarla. Si encontráis algún animal, no lo molestéis ni capturéis.
- No contamineu els rius ni les fonts tirant-hi productes com sabons o detergents. No contamineis los ríos ni las fuentes tirando productos como jabones o detergentes.
- Una manera de treure més profit de la vostra visita és anar acompanyat d'un guia especialitzat. Una manera de sacar más provecho de vuestra visita es ir acompañado de un guía especializado.
- L'acampada no és permesa. Només es pot acampar en les àrees expressament indicades i autoritzades. La acampada no está permitida. Sólo se puede acampar en las áreas expresamente indicadas y autorizadas.
- Respecteu la propietat privada. No s'han de malmetre les pastures, els camins ni les propietats privades com ara cases o refugis. No molesteu els animals domèstics. Respetad la propiedad privada. No se deben dañar los pastos, los caminos ni las propiedades privadas tales como casas o refugios. No molestar a los animales domésticos.
- Practicar el senderismo es la mejor manera de conocer el Parc. Per la vostra seguretat, seguïu els camins senyalitzats i aneu ben equipats per la marxa, prevenint la possibilitat que faci mal temps. Practicar el senderismo es la mejor manera de conocer el Parque. Por vuestra seguridad, seguid los caminos señalizados e ir bien equipados para la marcha, previendo la posibilidad de que haga mal tiempo.