

Parque Natural del Cadí-Moixeró



Parc
Natural
del Cadí-Moixeró



Generalitat
de Catalunya



Parque Natural del Cadí-Moixeró

El **Parque Natural del Cadí-Moixeró**, declarado como tal en 1983 por la Generalidad de Cataluña, cuenta con 41.060 hectáreas repartidas en tres comarcas: L'Alt Urgell, El Berguedà y La Cerdanya. Comprende el conjunto orográfico prepirenaico integrado por las sierras del Cadí y del Moixeró, el macizo del Pedraforca y gran parte de los de La Tosa y Puigllançada. La necesidad de proteger el área de la sierra del Cadí ya figuraba en las previsiones de planificación regional de la Generalidad de Cataluña de la época republicana, en 1932. En 1963 se volvió a plantear en el Plan Provincial de Barcelona, donde se preveía la posible existencia de varios espacios naturales en la zona. En 1966 se promulgó la Ley que establecía la **Reserva Nacional de Caza del Cadí**, todavía vigente, que incluye la zona del Parque Natural, la sierra del Verd y el Port del Comte. En 1982, se declaró, por ley, el **Paraje Natural de Interés Nacional del Macizo del Pedraforca**, que comprende, además de la montaña del Pedraforca, el valle de Gresolet. Esta ley permitió regular las extracciones a cielo abierto que se llevaban a cabo en los yacimientos de lignito situados en el sector de mediodía del macizo. Durante el año 2004 se ha incorporado la gestión del Paraje a la del Parque Natural. En el ámbito europeo, el Parque fue declarado **Zona de Especial Protección para las Aves** (ZEPA) y en el año 2003 se aprobó su ingreso en la región alpina dentro de la **red Natura 2000**. El Parque Natural del Cadí-Moixeró se encuentra

Belleza por los cuatro costados

dentro de la clasificación de parque de montaña, puesto que sus altitudes oscilan entre los 800 m, en el fondo de los valles, y los 2.648 m en su punto culminante. Las dos grandes cordilleras del Cadí y Moixeró, unidas por el Coll de Tancalaporta, forman una impresionante barrera montañosa en el Prepirineo, que va de poniente a levante con una extensión de más de 30 km, en la divisoria de aguas del Segre y del Llobregat. Sus vertientes, especialmente las de la parte norte, forman riscales escarpados con paredes casi verticales y valles profundos en El Cadí, y canales abruptos en El Moixeró. El Pedraforca, La Tosa y Puigllançada forman unidades más diferenciadas. En la **sierra del Cadí**, entre los parajes que tienen una belleza y un atractivo especiales, encontramos la Roca del Ordiguer, en la vertiente norte, que domina el amplio Prat de Cadí, y el Puig de la Canal Baridana o Vulturó que, con 2.648 m, es el punto culminante de la sierra y del Parque. También destaca la grandiosidad de la fachada sur, especialmente el sector que domina el pueblo de Josa de Cadí, a cobijo de la cordillera principal, al norte, y la del Cadinell, hacia poniente. En la parte más oriental de esta vertiente se encuentran las fuentes del Bastareny, afluente de cabecera del Llobregat, que poseen una belleza singular. En la **sierra del Moixeró**, que culmina en Penyes Altes de Moixeró, a 2.276 m, destacan los riscos de la vertiente sur y las extensas superficies forestales con lugares como el valle del Ingla y el de Font Llebrera, el hayedo del Clot d'en Pere o el abetal de Riu.

La **Tosa** o **Pedró dels Quatre Batlles** (padrón de los cuatro alcaldes), llamado así por la confluencia de los términos municipales de Bagà, Alp, Das y Urús, se alza 2.536 m en la zona de levante del Parque y tiene lugares de una belleza especial, como la Pleta del Llamp, bajo la roca del mismo nombre, que domina el valle del río Gréixer. Si continuamos hacia el sudeste, pasando por el Coll de Pal, encontraremos el **Puigllançada** (2.409 m), con vastísimas extensiones de pastos, especialmente en la vertiente de solana, desde donde –a través del Tossal de Rus– llegamos a Castellar de n'Hug, donde se encuentran las fuentes del Llobregat. El **Pedraforca** es una de las montañas con más atractivo y tradición del alpinismo catalán. Tiene una orografía abrupta espectacular. La Enforcadura, que une el Pollegó Superior (2.497 m) y el Pollegó Inferior (2.400 m), le aporta una silueta inconfundible. La muralla norte, lugar de escalada arriesgado y bello, se desploma verticalmente entre 600 y 800 m por encima del valle de Gresolet, donde encontramos una de las zonas boscosas más interesantes de todo el espacio natural; su microclima, particularmente húmedo, hace que esté cubierto en gran parte por bosques de abetos y de haya.

Portada: Prat de Cadí

Autor: Archivo del Parque Natural del Cadí-Moixeró




Página anterior: Pedraforca

Autor: Archivo del Parque Natural del Cadí-Moixeró



La vegetación

La vegetación del Parque, con más de 1.500 taxones de plantas superiores, es de gran interés, puesto que las variadas condiciones climáticas y de altitud permiten la existencia de especies alpinas, eurosiberianas y mediterráneas. Destacamos plantas endémicas de los Pirineos orientales que tienen en el Parque una parte muy importante de su población mundial (*Xatardia scabra*, *Delphinium montanum*, *Asplenium seelosii* subsp. *catalaunicum*), así como plantas propias de áreas más grandes, que en los Pirineos aparecen en muy pocos lugares (*Dracocephalum austriacum*, *Orchis spitzelii*, *Lappula deflexa*). Las partes más altas, en el **piso alpino** (a partir de los 2.000 metros), están cubiertas de prados alpinos, formados básicamente por un número elevado de especies de gramíneas y flores vistosas, como las bonitas **gencianas** (*Gentiana* sp.), el **azafrán silvestre** (*Crocus nudiflorus*), la **carlina cínara** (*Carlina acanthifolia* subsp. *cynara*), y la **pulsatilla alpina** (*Pulsatilla alpina*), entre otras. Más abajo, en el **piso subalpino**, (de 1.600 a 2.000 metros) encontramos bosques de **pino negro** (*Pinus uncinata*), una especie que soporta muy bien las duras condiciones climáticas. El sotobosque está formado sobre todo por matorrales de **enebro** (*Juniperus enana*), de **rododendro** (*Rhododendron ferrugineum*), denominado estalabart en La Cerdanya, y de **gayuba** (*Arctostaphylos uva-ursi*). En las zonas más bajas de estos bosques y en la vertiente norte de las cordilleras encontramos bosques de



abeto (*Abies alba*), que en algunos lugares son especialmente interesantes por el buen estado de conservación en que se encuentran.

En el **piso montano** (de 900 a 1.600 metros), en las zonas umbrías, encontramos bosques de **haya** (*Fagus sylvatica*), mientras que gran parte de las solanas están ocupadas por el **roble pubescente** (*Quercus pubescens*) y la **encina** (*Quercus ilex*). Los bosques de haya y de roble, acompañados del **arce común** (*Acer campestre*), el **álamo temblón** (*Populus tremula*) o el **serbal de los cazadores** (*Sorbus aucuparia*), a menudo forman rodales más o menos extensos en medio de los bosques de **pino silvestre** (*Pinus sylvestris*), una especie que forma mayoritariamente los bosques de las zonas bajas y medias del Parque, con un sotobosque integrado básicamente por el **boj** (*Buxus sempervirens*). En estas zonas bajas también se encuentran los **prados de guadaña**, que se siegan dos o tres veces a lo largo del verano. Esta hierba se almacena para alimentar el ganado durante el invierno.

Las **comunidades vegetales** más interesantes son las que crecen en **los canchales**. Aquí, entre las piedras, las plantas deben adaptarse a la carencia de humedad, al desprendimiento de rocas y a las bajas temperaturas. Una de estas especies, endémica del sector oriental del Pirineo y, sin duda, una de las joyas botánicas del Parque, es el llamado **julivert d'isard** (*Xatardia scabra*), que significa literalmente perejil de rebeco. En los lugares más húmedos de los riscos crece una planta relict de las glaciaciones, denominada **oreja de oso** (*Ramonda myconi*).



2 3

La fauna

La fauna, con más de 249 especies de vertebrados y una gran cantidad de invertebrados (92 moluscos, 218 arácnidos, 192 coleópteros y 115 lepidópteros, entre los que se encuentran el 75% de las especies de mariposas diurnas de Cataluña), disfruta de un protagonismo especial.

Entre los **mamíferos** destacamos el **rebeco** (*Rupicapra pyrenaica*), que durante el verano se le puede encontrar en las zonas umbrías y en los lugares más altos, mientras que en invierno desciende o busca las solanas. El **ciervo** (*Cervus elaphus*) y el **corzo** (*Capreolus capreolus*), que se habían extinguido hace muchos años, vuelven a habitar el Parque gracias a las reintroducciones que se han efectuado en los últimos cincuenta años. También podemos encontrar otros mamíferos como la **marta** (*Martes martes*), el **armiño** (*Mustela erminea*), la **marmota** (*Marmota marmota*), que ha aparecido en los últimos años, o el **musgajo enano** (*Suncus etruscus*). También ha aparecido recientemente una nueva especie, el **lobo** (*Canis lupus*).

Entre las **aves** podemos encontrar grandes aves rapaces como el **quebrantahuesos** (*Gypaetus barbatus*), el **águila real** (*Aquila chrysaetos*) o el **buitre leonado** (*Gyps fulvus*). En los bosques viejos de coníferas encontramos dos especies relictas del periodo glaciario, el **urogallo** (*Tetrao urogallus*) y el **pito negro** (*Dryocopus martius*); este último se escogió como símbolo del Parque Natural. Otras especies que cabe mencionar son la **perdiz pardilla** (*Perdix*), el **treparriscos** (*Tichodroma muraria*), el **mirlo acuático** (*Cinclus cinclus*), el **mirlo capiblanco** (*Turdus torquatus*), la **collalba gris** (*Oenanthe oenanthe*), el **piquituerto** (*Loxia curvirostra*), el **gorrión alpino** (*Montifringilla nivalis*) o la **lechuza de Tengmaln** (*Aegolius funereus*), entre muchas otras. En cuanto a los **reptiles**, mencionamos dos especies propias de hábitats húmedos, de colores muy vistosos, que se pueden ver con relativa facilidad: el **lagarto verde** (*Lacerta viridis*), de color verde brillante, y la **culebra verdiamarilla** (*Coluber viridiflavus*). Encontramos otras especies que pasan más desapercibidas, como la **víbora áspid** (*Vipera aspis*) y la **culebra lisa meridional** (*Coronella girondica*).

Entre los **anfibios**, destacamos el **tritón pirenaico** (*Euproctus asper*), que habita en los riachuelos de aguas frías y oxigenadas, la **rana bermeja** (*Rana temporaria*), que a veces podemos encontrar lejos del agua, y el **sapo partero común** (*Alytes obstetricans*), de grito inconfundible. En los cursos de agua viven únicamente tres especies autóctonas de **peces**: la **trucha** (*Salmo trutta*), el **barbo de montaña** (*Barbus meridionalis*) y el **piscardo** (*Phoxinus phoxinus*).

Entre las **aves** podemos encontrar grandes aves rapaces como el **quebrantahuesos** (*Gypaetus barbatus*), el **águila real** (*Aquila chrysaetos*) o el **buitre leonado** (*Gyps fulvus*). En los bosques viejos de coníferas encontramos dos especies relictas del periodo glaciario, el **urogallo** (*Tetrao urogallus*) y el **pito negro** (*Dryocopus martius*); este último se escogió como símbolo del Parque Natural. Otras especies que cabe mencionar son la **perdiz pardilla** (*Perdix*), el **treparriscos** (*Tichodroma muraria*), el **mirlo acuático** (*Cinclus cinclus*), el **mirlo capiblanco** (*Turdus torquatus*), la **collalba gris** (*Oenanthe oenanthe*), el **piquituerto** (*Loxia curvirostra*), el **gorrión alpino** (*Montifringilla nivalis*) o la **lechuza de Tengmaln** (*Aegolius funereus*), entre muchas otras. En cuanto a los **reptiles**, mencionamos dos especies propias de hábitats húmedos, de colores muy vistosos, que se pueden ver con relativa facilidad: el **lagarto verde** (*Lacerta viridis*), de color verde brillante, y la **culebra verdiamarilla** (*Coluber viridiflavus*). Encontramos otras especies que pasan más desapercibidas, como la **víbora áspid** (*Vipera aspis*) y la **culebra lisa meridional** (*Coronella girondica*).

1 Vegetación del piso montano






Autor: Archivo del Parque Natural del Cadi-Moixeró

2 Quebrantahuesos (*Gypaetus barbatus*)

Autor: Richard Matin

3 Rebeco (*Rupicapra pyrenaica*)

Autor: Jordi Garcia Petit





Comunicaciones y accesos

Por carretera

E-9 (C-16) Barcelona - Berga - Bellver de Cerdanya
(por el túnel del Cadí)

N-152 Barcelona - Vic - Ripoll - Puigcerdà

N-260 La Seu d'Urgell - Puigcerdà

C-14 Tàrraga - La Seu d'Urgell (por el pantano de Oliana)

Servicio regular de autobuses

Barcelona - La Seu d'Urgell
La Seu d'Urgell - Puigcerdà
Andorra - Berga - Barcelona
Llívia - Puigcerdà - Berga - Barcelona
Castellar de n'Hug - Manresa
Berga - Saldes - Gósol

Teléfonos:

932 656 866 / 938 730 518 / 938 210 485 / 973 350 020




www.alsa.es

RENFE

Línea Barcelona-Puigcerdà

Teléfono: 902 240 202

www.renfe.com

	Sede del Parque		Nacional/Autonómica de 1º orden
	Centro complementario		Autonómica de 2º orden
	Aparcamiento		Carretera asfaltada
	Mirador		Pista forestal
	Área de recreo		Ferrocarril
	Refugio		+++++++ Frontera
	Edificio religioso de interés		----- Limite comarcal
	Castillo/Torre		----- Limite municipal
	Mina		Parque Natural
	Esquí de fondo		Paraje Natural de Interés Nacional
	Esquí de pista		
	Cascada/Fuente		
	Collado		
	Pico		

UTM fus 31N
European Datum 1950

Fuente
Departament de Medi Ambient i Habitatge
Institut Cartogràfic de Catalunya



1



2



3

Lugares de interés histórico y cultural

En los diecisiete municipios incluidos en el Parque existen, además de bellezas naturales por la abrupta orografía, el agua y la vegetación, una serie de lugares de indudable interés y atractivo.

Desde el punto de vista histórico, destacan los **núcleos medievales** de **Bagà**, que fue capital de la baronía de Pinós, y **Bellver de Cerdanya**, centro de una antigua bailía, que todavía conserva parte de sus murallas medievales y bonitas plazas porticadas. También deben mencionarse los pueblos de **Gósol** y **Saldes**, donde encontramos restos de los antiguos **castillos**. Existe mucha documentación sobre la historia medieval de estas comarcas, incluida la presencia de cátaros.

También han dejado su impronta el paso de contrabandistas y maquis, así como la intensa actividad económica de subsistencia desarrollada a lo largo de los siglos en pequeños núcleos rurales de montaña.

Hay un gran número de poblaciones que mantienen su **arquitectura rural tradicional** y su tipismo, como **Castellar de n'Hug**, **Fórnols**, **Josa de Cadí** y otros núcleos más pequeños situados en bellos lugares, como **Torres d'Alàs**, **Adraén**, **El Querforadat**, **Cava**, **Ansovell**, **Riu de Cerdanya**, **Gisclareny**, **Cornellana**, **Gréixer**, **Gósol** (donde Picasso pintó en 1906 algunas de sus obras), o las antiguas parroquias que dependen ahora de **Bellver de Cerdanya**, como las de **Bor**, **Coborriu**, **Talltendre**, **Pi** y **Baltarga**.

La **arquitectura religiosa románica** dejó buenas muestras en este sector: el antiguo monasterio

benedictino de **Sant Llorenç prop Bagà** y la iglesia de **Talló** (una antigua sede canónica). Aunque sean más humildes, tienen un encanto extraordinario las pequeñas iglesias románicas que salpican todo el Parque: **Sant Julià de Pedra**, **Sant Marcel de Bor**, **Sant Serni de Coborriu**, **Santa Maria de Josa**, **Sant Jaume de Tuixent**, **Sant Salvador d'Adraén**, **Santa Eugènia de Nerellà**, **Sant Just i Pastor de Cerc**, **Sant Julià dels Garrics**, **Sant Vicenç de Rus**, **Sant Martí del Puig**, **El Boscallt**, **Santa Margarida de Gósol** o **Sant Miquel de Turbians**.

Muchas **tradiciones** y **fiestas populares** se han conservado muy vivas como, por ejemplo, las **romerías** a los santuarios del Boscallt, Bastanist, Les Peces, Gresolet, Talló y Paller. También son conocidas la **feria** de Sant Llorenç y la feria ganadera (que se remonta al siglo XIII) en Bellver y el mercado medieval de Bagà. En Castellar de n'Hug tiene lugar todos los años, el último domingo de agosto, un interesante concurso de perros pastores. En Nochebuena, en Bagà y Sant Julià de Cerdanyola, se celebra la Festa de la Fia-Faia, que conmemora el solsticio de invierno con antorchas encendidas. En Gósol se baila, para la Virgen de Agosto, el contrapás de las Coces. En Bagà, el segundo domingo de febrero, se cocina una gran paella de arroz, que antiguamente se denominaba *apat dels pobres* (comida de los pobres). La oferta de turismo cultural se complementa con **museos** como: el Museu de les Trementinaires (Tuixent), la Colección Museu (Das), el Parc dels Búnquers de Martinet i Montellà de Cerdanya, la Sala Picasso (Gósol), los Museos del Cemento y del Pastor (Castellar de n'Hug), Bagà 1440 y el Centro Medieval y de los Cátaros (Bagà) o los Jardines Artigas diseñados por Gaudí (Pobla de Lillet).

Actividades

El excursionismo

El Parque Natural dispone de más de 400 kilómetros de senderos señalizados.

Senderos de gran recorrido (GR: marcas blancas y rojas):

- GR 150: Sendero circular que da la vuelta al Parque, recorriendo gran variedad de lugares y pueblos. GR 150-1: Variante que sigue la cresta.
- GR 107 o también llamado Camí dels Bons Homes (de Berga a Montsegur): Cruza el parque longitudinalmente pasando por Gósol, Bagà y Bellver de Cerdanya, siguiendo las huellas que los cátaros dejaron en la zona. GR 107-3: Variante que va hacia Tuixent.
- GR 7 (de Andorra a Fredes): Atraviesa el Parque de norte a sur, desde La Seu d'Urgell hacia Tuixent.
- GR 4 (de Puigcerdà a Montserrat): También atraviesa el Parque de norte a sur desde Alp a Falgars. GR 4-2: Variante que pasa por Bagà.

Senderos de pequeño recorrido (PR: marcas blancas y amarillas):

- PR-C 67: Cava - Cortal d'en Roig - Cava
- PR-C 121: Estana - collado del Canal del Cristall
- PR-C 122: Adraén - collado del Canal del Migdia
- PR-C 123: vuelta al Pedraforca
- PR-C 124: Saldes - Olià
- PR-C 125: el Hostalet - el Hostalet
- PR-C 126: Urús - refugio de Rebost
- PR-C 127: Pedraforca 360°
- PR-C 158: Guardiola de Berguedà - Paller de Dait. Variante PR-C 158-1: Sant Martí de Brocà - Guardiola de Berguedà



4 5



Senderos locales (SL: marcas blancas y verdes): Gran diversidad de senderos promovidos por entidades locales, que se caracterizan por tener, habitualmente, una corta duración y poca dificultad.

Senderos temáticos:

- Camí dels Segadors (camino de los segadores): de Gósol a Bellver por el Pas de Gosolans y Prat d'Aguiló.
- Cavalls del Vent (caballos de viento): travesía circular que une ocho refugios del Parque.
- Camí dels Bons Homes (camino de los Buenos Hombres): sendero de largo recorrido (GR 107) que discurre por lugares históricos por donde pasaron los cátaros.
- Itinerarios de naturaleza: la ruta de la marmota, la ruta del carbonero garrapinos, la ruta del piquituerto y el itinerario de la nutria.

Itinerarios adaptados para personas con movilidad reducida

- Itinerario del mirador del Cap del Ras (Bellver de Cerdanya): recorrido de aproximadamente un quilómetro que da acceso al área de pícnic y al mirador.
- Mirador dels Orris (Bagà): pasarela de madera que accede al mirador.

Recorridos en bicicleta

- Vuelta al Parque en bicicleta de montaña.
- Vuelta de cicloturismo al Parque.

Recorridos con vehículo todoterreno

- De Gósol a Tuixent por los Planells de Sastró y el Coll de la Mola.

- De Bagà a Sant Joan de l'Avellanet, hacia la fuente de la Vinya Vella hasta llegar al Parc de la Vila de Bagà.
- De Bagà a Saldes por Gisclareny pasando por el Coll de la Bauma y Gresolet o por el Collell y el mirador de Gresolet.
- De Riu de Cerdanya al refugio del Serrat de les Esposes, mirador del Cap del Ras, refugio del Ingla y descenso por el valle hasta Bellver.

Recorridos en coche

- De Guardiola de Berguedà a Saldes, Gósol, después hacia Josa i Tuixent y, pasando por Adraén, hasta La Seu d'Urgell.
- De La Pobla de Lillet a La Molina, pasando por Castellar de n'Hug y el Coll de la Creueta.

Escalada

Las zonas donde se puede practicar la escalada se encuentran en el Pedraforca y la cara norte del Cadí. En el Pedraforca encontramos vías de escalada clásicas como Estasen, Pany o Civis-Genis. En la pared norte de la sierra del Cadí hay canales de ascensión como el del Ordiguer o el de Estana, utilizados principalmente durante el invierno.

Servicio de guías

El Parque dispone de un servicio de guías y monitores de montaña, conocedores del territorio, que ofrecen un amplio programa: itinerarios guiados a pie, a caballo, en bicicleta, con raquetas de nieve y con vehículo todoterreno, travesías, ascensiones y escaladas. También se pueden realizar safaris fotográficos e itinerarios de naturaleza.

Caza y pesca

La Reserva Nacional de Caza del Cadí comparte gran parte del territorio con el Parque Natural, si bien se extiende hacia el oeste a través de las sierras de Odèn, Port del Comte, Figols y Alinyà. El rebeco es la especie más importante y es objeto de gestión cinegética. La dirección técnica de la Reserva se ubica en el Centro del Parque en Bagà. Hay zonas de pesca controlada de la trucha de río en los ríos Segre, Vansa y Llobregat. El resto de ríos del Parque son refugio de pesca para favorecer la repoblación natural de los tramos inferiores.

Turismo de naturaleza

Son de visita obligada los diferentes centros de interpretación del Parque: la Casa del Río en Martinet, el Centre del Parque en Bagà, el Espai Lavansa de Sorribes, el Centro de Talló en Bellver de Cerdanya, el Centro de Flora de Tuixent y el Centro del PNIN del Macizo del Pedraforca en Saldes.

1 Núcleo medieval

Autor: Archivo del Parque Natural del Cadí-Moixeró

2 Arquitectura románica

Autor: Archivo del Parque Natural del Cadí-Moixeró

3 Senderismo

Autor: Archivo del Parque Natural del Cadí-Moixeró

4 Recorrido para vehículos todoterreno

Autor: Archivo del Parque Natural del Cadí-Moixeró

5 Salida especializada

Autor: Archivo del Parque Natural del Cadí-Moixeró



1 2



Refugios

El Berguedà

Refugio Niu d'Àliga. Bagà
Teléfono: 972 89 20 31

Refugio Rebost. Bagà
Teléfono: 608 736 714

Refugio d'Erols. Castellar de n'Hug
Teléfono: 936 832 661

Refugio Cal Tesconet. Gisclareny
Teléfono: 937 441 016 - 938 244 240
Móvil: 608 493 317

Refugio Vents del Cadí.. Gisclareny
Teléfono: 93 802 92 27
Móvil: 686 40 88 90

Refugio Sant Jordi. Guardiola de Berguedà
Teléfono: 619 239 860

Casa Refugio Gresolet. Saldes
Teléfono: 937 441 102

Refugio El Ferrer. Saldes
Teléfono: 938 258 068

Refugio El Roget. Saldes
Teléfono: 659 947 020

Refugio Lluís Estasen. Saldes
Teléfono: 608 315 312

Refugio Santuari de Gresolet. Saldes
Teléfonos: 689 780 741

Cerdanya

Refugio Cortals de l'Inglà. Bellver de Cerdanya
Teléfono: 639 71 40 87

Refugio Prat d'Aguiló. Montellà-Martinet
Teléfono: 639 714 087

Refugio Cal Basté. Montellà-Martinet (Estana)
Teléfono: 973 515 345

Refugio Pla de les Esposes. Riu de Cerdanya
Teléfono: 669 757 266

Normas y consejos

Los espacios naturales constituyen un patrimonio que debemos respetar y conservar para que las generaciones sucesivas puedan disfrutar de sus paisajes y su geomorfología, flora y fauna. Entre las normas de comportamiento lógicas, basadas en el respeto hacia el entorno, destacamos las siguientes:

- Acampar sin control dentro del parque es un inconveniente para su conservación. Existen refugios en los que pernoctar.
- Sólo se puede encender fuego en los lugares permitidos.
- Se tiene que depositar la basura o residuos en los vertederos destinados a este fin.
- No se permite circular con vehículos motorizados en las zonas de hierba o bosque y, en general, fuera de carreteras y pistas abiertas a la circulación. Existen aparcamientos señalizados para dejar el vehículo y, si se tiene que parar en el margen del camino, hay que asegurarse de no interrumpir el tránsito.
- No se debe molestar a las personas que viven en el Parque, ni malograr pastos, caminos, casas, refugios o señalizaciones.
- Algunas plantas y flores son venenosas o están protegidas a causa de su rareza. Admiren las plantas sin arrancarlas y respeten los árboles.



- Si encuentran cualquier animal, no lo molesten ni lo capturen. Pueden disfrutar con su observación.
- No ensucien las fuentes ni los ríos y, sobre todo, no usen jabones ni detergentes.
- Los animales domésticos deben ir sujetos y estar controlados.

1 Refugio del Parque Natural

Autor: Archivo del Parque Natural del Cadí-Moixeró

2 Área recreativa

Autor: Archivo del Parque Natural del Cadí-Moixeró

3 Mirador

Autor: Archivo del Parque Natural del Cadí-Moixeró

4 Centro del Parque

Autor: Archivo del Parque Natural del Cadí-Moixeró

Contraportada: Maçaners y la cara sur del Cadí
 Autor: Archivo del Parque Natural del Cadí-Moixeró

Información y oficinas del Parque

Oficina del Parque Natural del Cadí-Moixeró

C/ de la Vinya, 1
 08695 Bagà
 Teléfono: 938 244 151

Web

<http://parcsnaturals.gencat.cat/es/cadi>

Dirección electrónica

pncadimoixero@gencat.cat

Facebook

www.facebook.com/PNCadiMoixero

Instagram

@pncadimoixero

Superficie (Servicio de Planificación DMAH. Actualización datos: 2008)
 39.310 ha (Parque Natural)
 1.750 ha (Paraje Natural)

Municipios

Alàs i Cerc
 Alp
 Bagà
 Bellver de Cerdanya
 Castellar de n'Hug
 Cava
 Das
 Gisclareny
 Gósol
 Guardiola de Berguedà
 Josa i Tuixent
 la Vansa i Fórnols
 Montellà i Martinet
 Riu de Cerdanya
 Saldes
 Urús
 Valcebre

Comarcas

L'Alt Urgell
 El Berguedà
 La Cerdanya

Fecha de creación


Decreto 353/1983, de 15 de julio, de declaración del Parque Natural del Cadí-Moixeró.

Protección de carácter internacional

Natura 2000. Región Alpina.
 Zona de Especial Protección, septiembre de 1987, de acuerdo con la Directiva 79/409 CEE, relativa a la conservación de las aves.



Este espacio natural ha recibido cofinanciación del Fondo Europeo de Desarrollo Regional (FEDER)



© GENERALIDAD DE CATALUÑA

Servei d'Espais Naturals Protegits Carrer de Provença, 204-208 08086 Barcelona Tel. 93 495 80 00

Depósito legal: B-50.390-05

<http://parcsnaturals.gencat.cat/es/cadi>

www.facebook.com/PNCadiMoixero

@pncadimoixero