

PATRONAT COMARCAL DE TURISME DE LA Cerdanya

Cruce N-152 con N-260 - 17520 PUIGCERDÀ

Tel. 972 140 665 Fax. 972 140 592

info@cerdanya.org - www.cerdanya.org

TURISME SEU – ESPAI ERMENGOL - MUSEU DE LA CIUTAT

Tel. 973 351 511

info@turismeseu.com - www.turismeseu.com

TURISME ALT URGELL

Tels. 902 154 715 / 973 353 112

turisme@alturgell.ddl.net - www.alturgell.cat

PATRONATOS MUNICIPALES DE TURISMO

BELLVER DE CERDANYA

Tel./Fax. 973 510 229 – www.bellver.org

LLÍVIA

Tel./Fax. 972 896 313 – www.llivia.org

PUIGCERDÀ

Tel. 972 880 542 Fax. 972 141 522 – www.puigcerda.cat

ALP

Tel. 972 890 385 – www.alpturisme.cat



Impremia CADI - JULIO 2011

CAMÍ DE ST. JAUME

(CAMINO DE SANTIAGO)



CERDANYA
PATRONAT COMARCAL DE TURISME DE LA CERDANYA
"El Gran Valle del Pirineo"

CAMÍ DE ST. JAUME

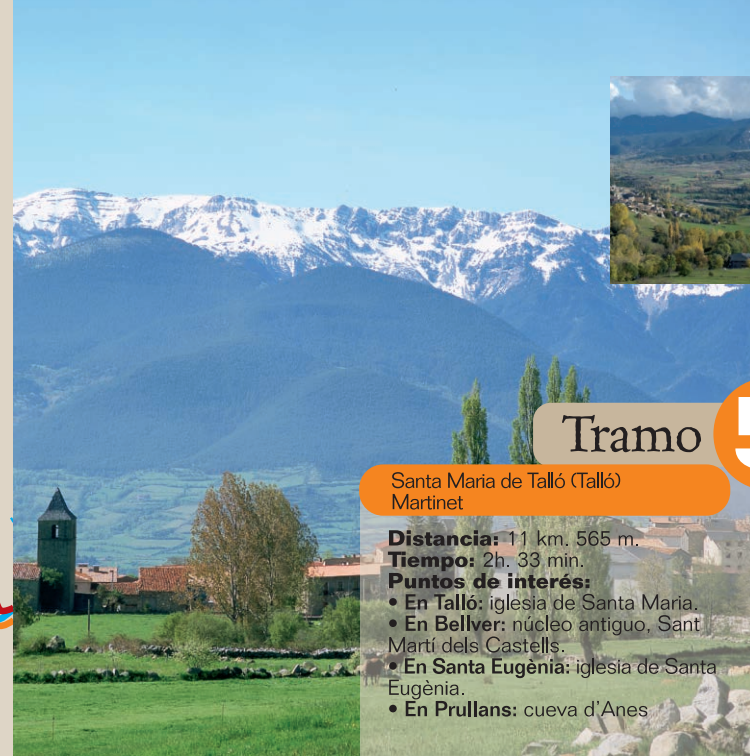
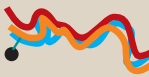
(CAMINO DE SANTIAGO)

¿Que es el camino de Santiago?

El descubrimiento de los restos del apóstol Santiago en Compostela a principios del s.IX, provocó un fervor religioso sin precedentes en todo el mundo conocido hasta entonces; un mundo donde el cristianismo luchaba por imponerse sobre creencias paganas aún establecidas. De todo el viejo continente, los devotos peregrinaban en dirección a Santiago de Compostela para purificarse y adorar las reliquias del santo mártir. Este ir y venir de personas, creó una infraestructura viaria, económica, cultural y religiosa que engendró lo que actualmente nombramos como Europa. La importancia de este fenómeno en la edad media fue tan grande, que pronto se hizo popular la frase: Todos los caminos llevan a Santiago, y no a Roma. A pesar de esto, a lo largo de la historia el camino de Santiago, como camino de fe, ha tenido sus altibajos. Hacia el s.XIV, las peregrinaciones fueron perdiendo fuerza, volviendo a prosperar el fervor religioso de la época de Felipe II, siguiendo las pautas tridentinas hacia el apóstol. Paradójicamente en el s.XX se produce un nuevo auge de peregrinación, sumándose al aspecto religioso de la ruta otros como el cultural

y deportivo.

Las rutas que llevaban y llevan a Compostela convergen en dos caminos principales: el aragonés y el navarro, este último entra desde Francia por Roncesvalles y llega hasta el Puente de la Reina donde se une con la ruta aragonesa que viene de Somport pasando por Jaca. En estas vías principales confluyen multitud de vías secundarias, una de ellas, y como variante de entrada a la península, recogía la gente procedente de la Europa meridional que entrado por los puertos del Coll de la Perxa y Pimorent, confluye en Sant Jaume de Rigolisa (Puigcerdá), cruza la Cerdanya y continua atravesando los Pirineos en dirección a Jaca donde enlaza con una de las vías principales. La publicación que se presenta es justamente la recuperación de la parte del camino de Santiago que pasa por la Cerdanya. Paseando por este camino de orígenes prehistóricos, a pie, en bicicleta o a caballo, nos adentramos en la esencia de una comarca que de forma silenciosa ha jugado un papel muy importante en el hecho histórico de un país y conoceremos y gozaremos de uno de los valles más bonitos de Europa.



Tramo

5

Santa Maria de Talló (Talló)
Martinet

Distancia: 11 km. 565 m.

Tiempo: 2h. 33 min.

Puntos de interés:

- En Talló: iglesia de Santa Maria.
- En Bellver: núcleo antiguo, Sant Martí dels Castells.
- En Santa Eugènia: iglesia de Santa Eugènia.
- En Prullans: cueva d'Anes





4

Tramo

Nostra Senyora de Quadres (Isòvol)
Santa Maria de Talló (Talló)

Distancia: 6 km.

Tiempo: 1h. 20 min.

Puntos de interés:

- **Mosoll:** Iglesia de Santa Maria
- **Prats:** ermita de Sant Salvador de Predanies
- **Baltarga:** iglesia de Sant Andreu
- **Bellver:** cueva de la Fou de Bor, iglesia de Sant Semi de Coborriu, Torre de Cadell, el Valle de l'Inglá y el Camí dels Bons Homes.
- **Talló:** iglesia de Santa Maria.

Nota: después de la ermita de Santa Maria de Quadres hay que coger la N-260 durante unos 1.800 m. hasta volver a enlazar con el Camí de Sant Jaume entre Baltarga y Riu de Santa Maria.



Plano de la Ruta de St. Jaume



- PEIN Riberas del Alto Segre
- PEIN Tossal de Isovol y Olopte
- Parque de animales
- Fuente
- Bien cultural
- Nutrias



Ruta 18

El camí de Sant Jaume
Sant Jaume de Rigolisa -
Nostra Senyora del Remei

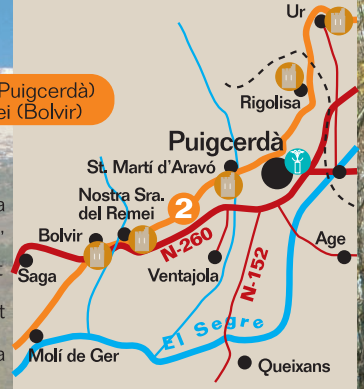




2 Tramo

Sant Jaume de Rigolisa (Puigcerdà)
Nostra Senyora del Remei (Bolvir)

- Distancia:** 7 km. 75 m.
Tiempo: 1h. 28 min.
Puntos de interés:
- En Puigcerdà: campanario de Santa Maria, plaza Cabrinetty, ayuntamiento, Can Deulofeu, antiguo convento de Sant Domènec, lago, Iglesia de Sant Jaume de Rigolisa
 - A Guils-Puigcerdà: puente de Sant Martí
 - A Bolvir: Iglesia de Nostra Senyora del Remei



1 Tramo

Santa Maria de Llivia (Llivia)
Sant Jaume de Rigolisa (Puigcerdà)

- Distancia:** 7 km. 400 m.
Tiempo: 1h 37 min.
Puntos de interés:
- En Llivia: Iglesia de la Mare de Déu dels Àngels, torre Bernat de So, Farmacia Esteve, casco antiguo, Castillo de Llivia.
 - En Ur: Iglesia de Sant Martí d'Ur



3 Tramo

Nostra Senyora del Remei (Bolvir)
Nostra Senyora de Quadres (Isòvol)

- Distancia:** 9 km. 80 m.
Tiempo: 1h. 40 min.
Puntos de interés:
- En Bolvir: Iglesia de Santa Cecilia, Castillo.
 - A Saga: Iglesia de Santa Eugènia.
 - A All: Iglesia de Santa Maria.
 - A Olopte: Iglesia de Sant Pere
 - A Isòvol: ermita de Nostra Senyora de Quadres

