

PATRONAT COMARCAL DE TURISME DE LA Cerdanya

Cruïlla N-152 amb N-260 - 17520 PUIGCERDÀ

Tel. 972 140 665 Fax. 972 140 592

info@cerdanya.org - www.cerdanya.org

TURISME SEU – ESPAI ERMENGOL - MUSEU DE LA CIUTAT

Tel. 973 351 511

info@turismeseu.com - www.turismeseu.com

TURISME ALT URGELL

Tels. 902 154 715 / 973 353 112

turisme@alturgell.ddl.net - www.alturgell.cat

PATRONATS MUNICIPALS DE TURISME

BELLVER DE CERDANYA

Tel./Fax. 973 510 229 – www.bellver.org

LLÍVIA

Tel./Fax. 972 896 313 – www.llivia.org

PUIGCERDÀ

Tel. 972 880 542 Fax. 972 141 522 – www.puigcerda.cat

ALP

Tel. 972 890 385 – www.alpturisme.cat



Impremia CADI - ABRIL 2012

CAMÍ DE ST. JAUME



CERDANYA
PATRONAT COMARCAL DE TURISME DE LA CERDANYA
"La Gran Vall del Pirineu"



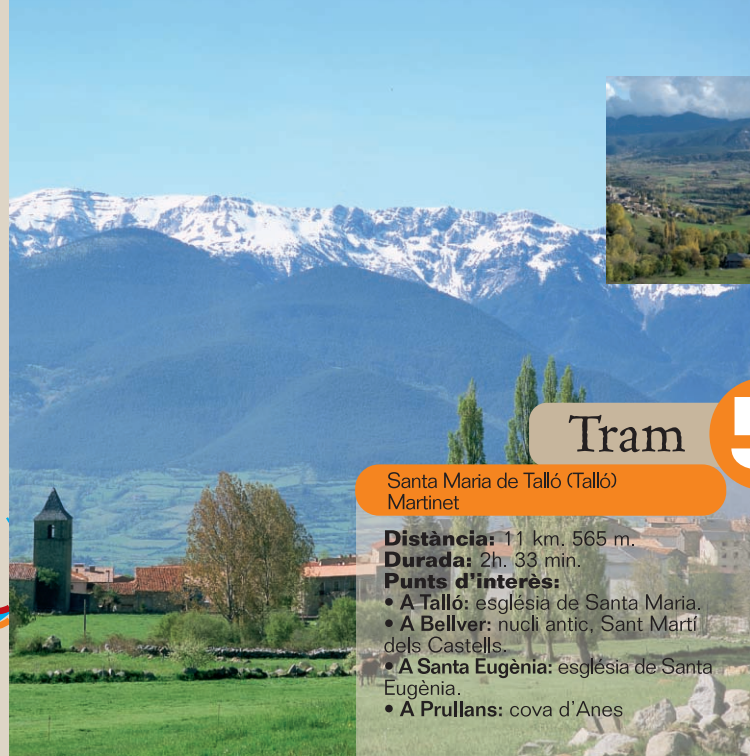
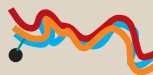
CAMÍ DE ST. JAUME

Què és el camí de Sant Jaume?

El descobriment de les restes de l'apòstol Sant Jaume a Compostela a principis del segle IX, va encendre un fervor religiós sense precedents arreu del món conegut fins llavors; un món on el cristianisme lluitava per imposar-se sobre creences paganes encara establertes. D'arreu del vell continent, els devots peregrinaren en direcció a Santiago de Compostela per purificar-se i adorar les relíquies del sant màrtir. Aquest anar i venir de persones, va crear una gran infraestructura viària, econòmica, cultural i religiosa que engendrà el que actualment anomenem Europa. La importància d'aquest fenomen a l'edat mitjana va ser tan gran, que aviat es va fer popular la frase: "tots els camins porten a Santiago" i no pas a Roma. No obstant això, al llarg de la història el camí de Sant Jaume, com camí de fe, ha tingut els seus alts i baixos. Cap el segle XIV les peregrinacions van anar perdent força, tornant a revifar-se el fervor religiós a l'època de Felip II, tot seguint les pautes tridentines cap a l'apòstol. Paradoxalment, en el segle XX es produeix la tercera revifada, afegint-se a l'aspecte religiós de la ruta altres com el cultural

i l'esportiu.

Les rutes que portaven i porten a Compostela convergeixen en dos camins principals: l'aragonès i el navarrès, aquest darrer entra des de França per Roncesvalles i arriba fins a Puente de la Reina, on s'uneix amb la ruta aragonesa que ve de Somport passant per Jaca. En aquestes vies principals conflueixen multitud de vies secundàries, una d'elles, i com a variant d'entrada a la Península, recollia la gent procedent de l'Europa meridional que entrant pels colls de la Perxa i Pimorent, conflueix a Sant Jaume de Rigolisa (Puigcerdà), creua la Cerdanya i continua, travessant els Pirineus, en direcció a Jaca on enllaça amb una de les vies principals. La publicació que es presenta és, justament, la recuperació de la part del camí de Sant Jaume que passa per la Cerdanya. Passejant per aquest camí d'origens prehistòrics, a peu, en bicicleta o a cavall, ens indinsarem en l'essència d'una comarca que de forma silenciosa ha jugat un paper molt important en el esdevenir històric d'un país i coneixerem i gaudirem d'una de les valls més boniques d'Europa.



Tram

5

Santa Maria de Talló (Talló)
Martinet

Distància: 11 km. 565 m.

Durada: 2h. 33 min.

Punts d'interès:

- A Talló: església de Santa Maria.
- A Bellver: nucli antic, Sant Martí dels Castells.
- A Santa Eugènia: església de Santa Eugènia.
- A Prullans: cova d'Anes





4

Tram

Nostra Senyora de Quadres (Isòvol)
Santa Maria de Talló (Talló)

Distància: 6 km.

Durada: 1h. 20 min.

Punts d'interès:

- **Mosoll:** església de Santa Maria
- **Prats:** ermita de Sant Salvador de Predanies
- **Baltarga:** església de Sant Andreu
- **Bellver:** cova de la Fou de Bor, església de Sant Semi de Coborriu, Torre de Cadell, la Vall de l'Inglà i el Camí dels Bons Homes.
- **Talló:** església de Santa Maria.

Nota: després de l'ermita de Sta. Maria de Quadres cal agafar la N-260 durant uns 1.800 m. fins tornar a enllaçar el Camí de Sant Jaume entre Baltarga i Riu de Sta. Maria.

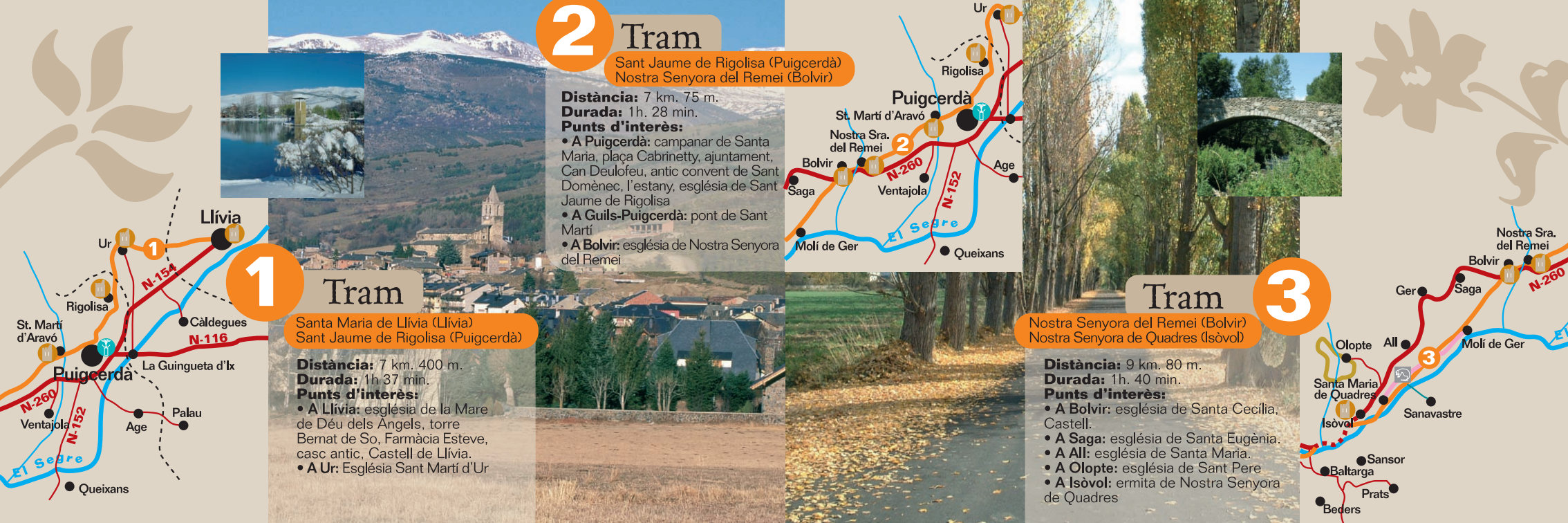


Plànol de la Ruta de St. Jaume



- PEIN Riberes de l'Alt Segre
- PEIN Tossal d'Isòvol i Olopte
- Parc d'animals
- Font
- Bé cultural
- Llúdrigues





2 Tram

Sant Jaume de Rigolisa (Puigcerdà)
Nostra Senyora del Remei (Bolvir)

- Distància:** 7 km. 75 m.
Durada: 1h. 28 min.
Punts d'interès:
- **A Puigcerdà:** campanar de Santa Maria, plaça Cabrinetty, ajuntament, Can Deulofeu, antic convent de Sant Domènec, l'estany, església de Sant Jaume de Rigolisa
 - **A Guils-Puigcerdà:** pont de Sant Martí
 - **A Bolvir:** església de Nostra Senyora del Remei



1 Tram

Santa Maria de Llivia (Llívia)
Sant Jaume de Rigolisa (Puigcerdà)

- Distància:** 7 km. 400 m.
Durada: 1h 37 min.
Punts d'interès:
- **A Llívia:** església de la Mare de Déu dels Àngels, torre Bernat de So, Farmàcia Esteve, casc antic, Castell de Llívia.
 - **A Ur:** Església Sant Martí d'Ur



3 Tram

Nostra Senyora del Remei (Bolvir)
Nostra Senyora de Quadres (Isòvol)

- Distància:** 9 km. 80 m.
Durada: 1h. 40 min.
Punts d'interès:
- **A Bolvir:** església de Santa Cecília, Castell.
 - **A Saga:** església de Santa Eugènia.
 - **A All:** església de Santa Maria.
 - **A Olopte:** església de Sant Pere
 - **A Isòvol:** ermita de Nostra Senyora de Quadres

